


103 年

環境清理維護良好風景點推薦表


目錄

| | |
|--------------|----|
| 環保示範區景點..... | 3 |
| 台北市..... | 13 |
| 新北市..... | 15 |
| 臺中市..... | 17 |
| 臺南市..... | 19 |
| 高雄市..... | 22 |
| 宜蘭縣..... | 34 |
| 桃園縣..... | 36 |
| 新竹縣..... | 38 |
| 苗栗縣..... | 43 |
| 彰化縣..... | 48 |
| 南投縣..... | 67 |
| 雲林縣..... | 75 |
| 嘉義縣..... | 76 |
| 屏東縣..... | 78 |
| 台東縣..... | 80 |
| 花蓮縣..... | 81 |
| 澎湖縣..... | 86 |
| 基隆市..... | 87 |
| 新竹市..... | 91 |
| 嘉義市..... | 92 |
| 金門縣..... | 93 |
| 連江縣..... | 94 |

● 環保示範區景點

| 103 年國家清潔週環境清理維護良好風景點推薦表 | | | |
|--------------------------|---------|---|---|
| 縣市 | 地點 | 說明 | 照片 |
| 新北市 | 坪林區親水吊橋 | <p>坪林區在封溪護魚的保護下，水質清澈見底，漫步於觀魚步道，可見溪底成群的苦花魚，沿著魚梯溯溪而上，親水吊橋位於北宜公路的牌樓旁邊，為坪林地區美麗景點，</p> <p>環保署於 101 年補助施作環保公廁等設施，以利往來遊客使用，亦藉此宣導環境保護的觀念。</p> |     |

103 年國家清潔週環境清理維護良好風景點推薦表

| 縣市 | 地點 | 說明 | 照片 |
|-----|---------|---|---|
| 新北市 | 萬里區獅子公園 | <p>位於臺 2 線 52 公里處萬里獅子公園，園內的「入口意象石雕」，為遊客拍照留念的最大目標。園內規劃完善的自行車步道，很適合全家大小遊玩。公園週遭風景豐富，生物生態也十分豐富，值得大家駐足。</p> <p>環保署於 102 年補助萬里區公所經費建立示範公廁，以利往來遊客使用。</p> |  |

103 年國家清潔週環境清理維護良好風景點推薦表

| 縣市 | 地點 | 說明 | 照片 |
|-----|---------|---|---|
| 臺中市 | 南屯區南屯老街 | <p>原中部的斜貫古道，從彰化縣經南屯老街到豐原，全長共 30 公里，至今多數皆已消失，但在南屯老街及周邊仍可追憶其過去的歷史痕跡；更有其他豐富的資源如南屯溪、踩街文化、字姓戲、麻荳…等。</p> <p>環保署於 100 年補助南屯區老街路面周邊改造，統一店家招牌，使其具在地特色。</p> |     |

103 年國家清潔週環境清理維護良好風景點推薦表

| 縣市 | 地點 | 說明 | 照片 |
|-----|--------|--|--|
| 彰化縣 | 鹿港鎮文武廟 | <p>文武廟又稱為「文祠」，佔地寬廣，環境幽雅，包括文開書院與文武兩廟，而構成十分奇特的景觀。</p> <p>環保署於 99 年補助鹿港鎮，改善其文武廟內公廁，讓遊客可以享有更舒適的環境。</p> |  |

103 年國家清潔週環境清理維護良好風景點推薦表

| 縣市 | 地點 | 說明 | 照片 |
|-----|---------|---|--|
| 彰化縣 | 田尾鄉怡心園 | <p>怡心園建於民國 78 年，於 91 年進行整修，園區免費開放，園內設有兒童親子戲水區及音樂噴泉，適合全家同遊。環保署於 102 年補助田尾鄉公所辦理怡心園停車場環境改善工程，以提供更好的在地舒適環境。</p> |  |
| | 田尾鄉公路花園 | <p>位於田尾鄉園藝特定區內，是全臺灣最大的花草盆栽集散區。園區道路北起民生路南至民族路，全長 4.7 公里，區內面積 341 公頃，為盆栽苗木生產專業區，有近 400 家私有花園。環保署於 102 年補助田尾鄉公所辦理公路花園區段破損道路重新鋪設作業，以增加其耐用度。</p> |  |

103 年國家清潔週環境清理維護良好風景點推薦表

| 縣市 | 地點 | 說明 | 照片 |
|-----|----------------|--|---|
| 嘉義縣 | 大林鎮三疊溪明華濕地生態園區 | <p>本區以濕地自然淨水法，藉由水生植物光合作用去除水中污染物，園區內並設有太陽能燈等藝術景觀，結合環保與生活、教育、休閒，為一處多樣文化內涵休憩場所。本園區佔地面積近 3 公頃，園區設有截流井、曝氣區、沉澱區、溼地區、放流渠道、放流生態區、木棧道、涼亭、植草磚步道、停車區、生態島、景觀紋石、太陽能及風力發電景觀燈、水生植栽 6 仟多株等。</p> <p>環保署於 99 年補助大林鎮辦理頂員林埤沿岸，自然護岸整裡、休憩平臺、空間綠化、步道連接工程。</p> |  |

103 年國家清潔週環境清理維護良好風景點推薦表

| 縣市 | 地點 | 說明 | 照片 |
|-----|-------|---|--|
| 臺南市 | 安平區樹屋 | <p>樹屋原本是臺鹽廢棄倉庫，在荒廢多年後，榕樹特殊的生長特性將老倉庫包覆，形成了樹以牆為幹、屋以葉為瓦的特殊景觀。臺南市政府在不破壞原有面貌的原則下，重新整修樹屋，並連接周遭相關景點，如：夕遊出張所(原臺灣總督府專賣局臺南支局安平分室)、朱玖瑩故居(前鹽務總局局長兼臺灣製鹽總廠總經理)等，成為了一個休閒的好去處。</p> <p>環保署於 101 年補助鹽水溪堤岸觀景臺及周圍綠美化工程，提供遊客及居民最佳觀賞鹽水溪的觀景臺，更可作為民眾散步及自行車的最佳休憩點。</p> |   |

103 年國家清潔週環境清理維護良好風景點推薦表

| 縣市 | 地點 | 說明 | 照片 |
|-----|------------|---|--|
| 高雄市 | 彌陀區漯底山自然公園 | <p>漯底山延續南化泥岩層地質，是觀賞泥火山特殊奇景的好地方，因泥質岩層裸露，含水性低且植物不容易著生，因長時間雨水侵蝕，致地形陡峻，生態並不豐富，但卻成了園區的特色。園區內設有登山休閒步道、觀景臺等設施。</p> <p>環保署於 100 年補助彌陀區公所，於漯底山自然公園內辦理水撲滿街段性節能計畫，用以宣導環保節能，落實環保教育理想。</p> |  |



103 年國家清潔週環境清理維護良好風景點推薦表

| 縣市 | 地點 | 說明 | 照片 |
|-----|------------|---|--|
| 高雄市 | 大樹區舊鐵橋溼地公園 | <p>舊鐵橋濕地公園為一以浮葉植物為主之深水埤塘為濕地公園，經相關單位的維護，成為魚類及野生動物的良好棲地，園區內有豐富的鳥類、昆蟲與植物族群，並成功復育國內瀕臨絕種的水雉，為一良好的戶外教學與旅遊的景點。</p> <p>環保署於 101 年補助大樹區公所辦理環保示範區，藉此營造良好的環境教學及生態旅遊地點。</p> |  |

103 年國家清潔週環境清理維護良好風景點推薦表

| 縣市 | 地點 | 說明 | 照片 |
|-----|---------|---|--|
| 臺東縣 | 池上鄉伯朗大道 | <p>臺東池上一條田野道路，因伯朗咖啡的廣告而聲名大噪。沿著萬安社區的伯朗大道到環圳自行車道，兩旁的田地翠綠相連，並依季節有不同的變化，流連其間另人心曠神怡。</p> <p>環保署於 101 年補助延平鄉公所，改善道路不平整狀況，以便利民眾或單車客。</p> |  |



● 台北市

| 103 年國家清潔週環境清理維護良好風景點推薦表 | | | |
|--------------------------|-------|---|--|
| 縣市 | 地點 | 說明 | 照片 |
| 臺北市 | 市立動物園 | <p>以「溫馨、和諧」為核心價值，給動物一個溫馨的家、給遊客溫馨的服務、給社會溫馨的訊息。動物園致力於人類與自然的和諧，也就是自然生態保育理念的推廣與落實，包括人應如何對待動物、對待大自然，人應如何幫助動物，保持與大自然和諧的保育理念的推動及實際行動。希望藉由動物認養活動，讓關心野生動物之民眾能以實際行動支助保育工作，期望大家共襄盛舉。</p> <p>超人氣動物明星-大貓熊圓仔於 103 年 1 月 6 日首度亮相，民眾春節假期出遊不可錯過。</p> |   |


103 年國家清潔週環境清理維護良好風景點推薦表

| 縣市 | 地點 | 說明 | 照片 |
|-----|-------|---|---|
| 臺北市 | 故宮博物院 | <p>故宮收藏的文物珍寶，是舉世聞名的文化資產，從帝王收藏到全民共有，傳承有序的國立故宮博物院典藏，其收藏品的年代幾乎囊括了整個中華文化五千餘年未曾中斷的歷史，在世界文明史上獨一無二。博物院內 65 萬件收藏品中，大多數是昔日中國皇室的收藏品，皇室的收藏則始自 1000 多年前的宋朝。</p> <p>隨著數位科技廣泛應用在博物館的展覽或硬體設備，歷時三年的正館改建工程，於 2007 年 2 月改建完工後的新故宮，除了提供煥然一新的展覽手法之外，也增建了數位學習空間，如數位導覽大廳、多媒體放映室、多媒體兒童學習區等，同時持續推動「數位典藏」、「數位博物館」以及「數位學習」等計畫，營造一個無圍牆的博物館。而多樣化的餐飲服務、電影院以及文化商店等等，讓遊客不僅可以參觀古文物、欣賞新藝術，甚至為約會地點，視故宮為生活的一部份。承先啟後，再造新局，改建完工的故宮不僅代表華夏歷史的傳承，展望未來更是與當代社會文化脈絡連結的新起點。</p> |   |

● 新北市

| 103 年國家清潔週環境清理維護良好風景點推薦表 | | | |
|--------------------------|---------|---|--|
| 縣市 | 地點 | 說明 | 照片 |
| 新北市 | 碧潭風景特定區 | 立於碧潭吊橋上賞景，初春新雨含煙隴翠，仲夏夜影倒映溪光，十分美麗。吊橋完工於 1937 年，為新店區地標。2000 年老橋新修，將雙向行走通道改回原始寬廣橋面樣貌。吊橋最特殊且創新的部分，在於兩端橋柱基座以鑄鋼球軸承，使橋面在承重產生震盪時，扭力能獲適當的調整與紓解。鄰近的新店路，老店甚多，有餅店、布莊、打鐵店、五金店、雜貨店等；百年老校新店國小景觀與生態豐富，值得一覽。 |  |
| | 瑞芳風景特定區 | 瑞芳風景特定區位於新北市東北方的瑞芳區，含括九份老街、金瓜石、黃金瀑布、陰陽海、…等景點，四季景色變化鮮明，時而雲霧繚繞、時而蒼茫壯闊，加之過去因金礦開採而繁華一時的山城景緻，塑造出豐富多元的遊憩內容。 |  |

103 年國家清潔週環境清理維護良好風景點推薦表

| 縣市 | 地點 | 說明 | 照片 |
|-----|---------|---|---|
| 新北市 | 十分風景特定區 | <p>十分風景特定區位於新北市平溪區之十分、新寮、南山村，為台北地區具有鄉土原野氣息之瀑布型主題風景特定區。「台灣的煤鄉」-平溪鄉，周邊群山結伴，峽谷為伍，沿基隆河岸兩旁，地方產業多樣，早期以開採煤礦為最大產業，後因擁有豐富的觀光資源，及充滿懷舊與知識性的人文礦業歷史、鐵道文化、天燈文化等，且有平溪、十分、菁桐等三個聚落，各具特色。</p> |  |

● 臺中市

| 103 年國家清潔週環境清理維護良好風景點推薦表 | | | |
|--------------------------|-----------|---|--|
| 縣市 | 地點 | 說明 | 照片 |
| 臺中市 | 國立臺灣美術館 | 國立臺灣美術館美術，位於臺中市西區，也是中臺灣唯一的公立美術館。國美館的外觀，以整片天然石片鋪上，館外草坪放置巨型雕塑，大片的綠地往往吸引許多民眾此席地而坐，愉悅地聊天、曬太陽，構成一幅悠閒自在的畫面。 |  |
| | 九二一地震教育園區 | 九二一地震教育園區是位於臺灣臺中市霧峰區的一座博物館，全館座落地震遺址之上，沿斷層而建，以充滿特色的建築與遺址做藝術化的結合；並將部分地震後留下的樑柱、土壤完好如初地作為教材展示，僅作部分安全性的補強。展示內容包括地震科學、地震體驗與防災教育，做為以後專家研究跟教學使用，及幫助一般大眾建立正確的地震防災觀念。 |  |

103 年國家清潔週環境清理維護良好風景點推薦表

| 縣市 | 地點 | 說明 | 照片 |
|-----|---------|---|--|
| 臺中市 | 東勢客家文化館 | <p>東勢客家文化館為東勢車站舊站所改建而成，館區內主要是以介紹客家早期的產業、語言及人文特色為主，並藉由館內的文物陳列展示像是婚俗喜慶、服飾文化、客家音樂等，展現客家人的生活智慧及文化演變，極具歷史價值，讓遊客們可以更進一步了解臺灣客家人早期的傳統文化及精神。</p> |  |
| | 武陵農場 | <p>武陵農場為雪山山脈所圍繞而成的狹長形山谷，大甲溪上游及七家灣溪穿流其中，場區位於深山，水流充沛。櫻花鉤吻鮭及七家灣遺址是武陵最具稀有性與獨特性的生態旅遊資源，武陵秋冬之際楓紅迷人，有臺灣九寨溝的美譽。</p> |  |



● 臺南市

| 103 年國家清潔週環境清理維護良好風景點推薦表 | | | |
|--------------------------|------|---|--|
| 縣市 | 地點 | 說明 | 照片 |
| 臺南市 | 觀夕平台 | 安平區安平港國家歷史風景區內的觀夕平台採用的是南方松木建材為鋪面，兩側的防風林營造出綠意盎然的景色，平台前就是湛藍的海洋美景。在沙灘上玩沙，捲起褲管延著岸邊踏浪，日出晨曦與夕陽黃昏時天空雲彩變化也相當動。 |  |
| | 安平古堡 | <p>安平古堡，古稱奧倫治城、熱蘭遮城（Zeelandia）、安平城、臺灣城，最早建於1624年，是台灣最古老的要塞建築。自建城以來，曾經是荷蘭人統治台灣的中樞、也曾經是鄭氏王朝三代的居城。</p> <p>安平古堡有兩處遺跡被列為古蹟，為國家一級古蹟臺灣城殘蹟，及國定古蹟熱蘭遮城城垣暨城內建築遺構。而一般民眾登高望遠的瞭望臺，多被以為是安平古堡，但事實上是建於日治時期，不屬於古蹟。</p> <p>古堡建築屋舍純用紅色磚瓦，黃昏時與落日相輝映，景色優美，「安平夕照」1953年獲政府選為台灣八景之一。</p> |  |



103 年國家清潔週環境清理維護良好風景點推薦表

| 縣市 | 地點 | 說明 | 照片 |
|-----|------|--|--|
| 臺南市 | 億載金城 | <p>億載金城又名「二鯤身砲台」，所謂的二鯤身即是昔日羅列在台江西岸的沙洲島名，當時安平古堡位於一鯤身，億載金城位在二鯤身。不過後來因為港口淤積，所以沙洲也就慢慢的連在一起。目前億載金城離海漸遠，四周茂林密佈，早失軍事價值。城門右邊的紀念碑上面，記載著億載金城的建築歷史。現已列為國家一級古蹟。</p> |  |
| | 赤崁樓 | <p>赤崁樓前身為 1653 年荷治時期興建之歐式建築普羅民遮城（亦稱攝政城、紅毛樓），曾為全島統治中心，至清代已傾圮，僅留部分殘蹟。漢人稍後在原址之上興建中式祠廟，戰後（1960 年）又由大南門城內遷來九座鼎鬬碑，終成今日樣貌。今日所稱赤崁樓其實是普羅民遮城殘蹟，以及海神廟、文昌閣的混合體。今列為一級古蹟</p> |  |

103 年國家清潔週環境清理維護良好風景點推薦表

| 縣市 | 地點 | 說明 | 照片 |
|-----|------|--|--|
| 臺南市 | 七股鹽山 | <p>位於臺南市七股區鹽埕里 66 號，鹽山主峰與鹽山北峰，原屬七股鹽場之晒鹽堆置場；其中主峰之鹽為七股鹽場末代曬鹽，海拔高度為 20 公尺，約相當於七層樓高，堆儲之鹽約六萬噸；因長年置放而自然結塊，質地極為堅硬，其表層又為大氣落塵覆蓋，乍看尤似矗立於沙漠中的巨石，現已成為七股觀光地標。</p> |  |
| | 關仔嶺 | <p>從國道三號南二高白河交流道下，向東接 172 線即可達，『水火同源』又名「水火洞」，名列台灣七景之一，被視為臺南市的觀光櫥窗，聞名遐邇。水火同源位於碧雲寺東南方公里處以及有天然溫泉可以消除一身的疲勞及酸痛。</p> |  |

● 高雄市

| 103 年國家清潔週環境清理維護良好風景點推薦表 | | | |
|--------------------------|---------------------------------|--|--|
| 縣市 | 地點 | 說明 | 照片 |
| 高雄市 | 高雄市內門區內 豐里內埔 82 號內 門南海紫竹寺 | 內門南海紫竹寺具有內門特有宋江陣文化特色，地處內門交通及人文薈萃之中心，腹地廣闊環境優美，為維護園區內優質環境，內門南海紫竹寺聯合區內內豐里社區志工及老人協進會志工，大家共同打掃幾整理園區內髒亂及垃圾，造就成一個美輪美奐的公園。 |  |
| | 鹽埕區真愛碼頭 | 高雄市鹽埕區公園二路 11 號 |  |

103 年國家清潔週環境清理維護良好風景點推薦表

| 縣市 | 地點 | 說明 | 照片 |
|-----|------------------------|--|---|
| 高雄市 | 杉林區杉林里 | 真福山為我區內天主教維護良好之觀光景點，園區內外環境寬敞明亮整潔，實為推薦之首選 |  |
| | 燕巢區阿公店水庫(南區水資局阿公店管理中心) | <ol style="list-style-type: none"> 1. 本區湖光山色、竹影扶疏，人行步道及環湖自行車道建構完善，尤其是佇足壩堤上時，大、小崗山如隨侍在側，湖光山色映入眼簾。 2. 平時由南區水資局阿公店管理中心管理維護。 |  |
| | 六龜區新威森林公園 | 新威森林公園位於六龜區新威里，公園內道路兩旁種植的桃花心木到了三、四月間還會上演落葉秀真是美不勝收，而園區內也規劃了多處林間悠閒漫步道可供晨間賞鳥、午間休憩的好去處。 |  |

103 年國家清潔週環境清理維護良好風景點推薦表

| 縣市 | 地點 | 說明 | 照片 |
|-----|-------------------|---|---|
| 高雄市 | 茄萣區濱海路一段與仁愛路一段交叉口 | 養工處管理單位管理良好 |  |
| | 小港區高雄市熱帶植物園區 | 位於高坪 23 路與高坪 15 路間，佔地廣大，園內種植多種熱帶植物，是一處認識植物的好地方，園區規畫六大區塊各有不同風貌，環境優美乾淨。 |  |
| | 苓雅區高雄市立中正文化中心 | 高雄市立中正文化中心，成立於民國七十年四月十六日，位於五福一路上，面積有 13 公頃是高雄市較早興建的文化場地，具有文化象徵與指標的意義，是推動高雄港都藝術活動的總樞紐，也是高雄市民休閒遊憩的重要場所，綠地面積廣達 7.055 公頃，不僅提供高雄市民休閒遊憩的場所，更豐富了港都鄉親的藝術視野。 |  |


103 年國家清潔週環境清理維護良好風景點推薦表

| 縣市 | 地點 | 說明 | 照片 |
|-----|------------|--|--|
| 高雄市 | 鳥松區澄清湖風景區 | <p>此景為觀光區大門，越小丘至湖濱一帶，左之小山上遍植南洋櫻花，在大門樓內高地前，建有白色玉墀，高地之中央建有先總統蔣公紀念銅像，像後兩側各建有仿清建築物一棟，分別為水族館之淡水及海水館，左側小山亦植南洋櫻花，山頂建有仿唐式之自由亭，山腰建有古色古香的鵲橋，橋身跨越蓮池，橋下假山重疊，睡蓮朵朵，極富詩意。</p> |  |
| | 阿蓮區大崗山生態園區 | <p>大崗山自然生態區面積八十公頃，進入園區山泉水豐沛，竹抱林茂，曲徑通幽，可認識許多野生動植物，是高雄市西部平原獨特的生態資源。</p> <p>民眾將車輛停放在「生態園區」停車場後，可從大崗山自然生態園區進入，登山步道沿途有多達 20 處可觀賞及休息的景點，如礦區陳列館、綠園及相思步道、自然公園、心涼亭、好涼亭、休憩木平台、觀景平台、瞭望台、木棧道、休憩廣場等等，可認識許多野生動植物，常常是各幼稚園及學校戶外教學必經之處，沿途觀賞大崗山生態之美也常讓登山旅客驚嘆不已，留連忘返。</p> |  |

103 年國家清潔週環境清理維護良好風景點推薦表

| 縣市 | 地點 | 說明 | 照片 |
|-----|-----------------|--|---|
| 高雄市 | 鳳山區(北) 大東文化藝術中心 | <p>有鑑於鳳山地區原有國父紀念館展演設施老舊，為使建城二百餘年的鳳山，得以持續推動文化產業，帶動周邊文創發展。前高雄縣政府乃積極尋覓足以代表過去、現在、未來等特色的地點，籌設地方性的文化藝術園區，經多方徵詢評估，選定緊鄰鳳山溪、百榕園、捷運車站的大東國小現址，籌設「大東文化藝術中心」，做為高雄因應未來都市發展及精緻文化藝術活動的最佳場域，不僅在歷史文化層面表達深層意義，更結合捷運發展，塑造高雄現代區域文化核心與新舊文化結合的休閒遊憩空間</p> <p>大東文化藝術中心定位為一多功能文化園區，包括複合機能的多功能演藝廳，規劃文化創意商業空間的視覺展覽館，以及獨具特色的藝術圖書館。於2012年3月啟用，是一融合生活藝術與在地文化特色的綜合性文化中心。設計意象強調自然元素，以半戶外建築空間與週遭生態系統結合，引入自然風的流動、錯落的光影、及雨水與鳳山溪等水資源，營造東方禪學之美</p> |  |

103 年國家清潔週環境清理維護良好風景點推薦表

| 縣市 | 地點 | 說明 | 照片 |
|-----|---------|---|--|
| 高雄市 | 旗津區旗後燈塔 | <p>於 1918 年完成現有之燈塔規模。民國 74 年（1985 年）經內政部核定為三級古蹟後開放參觀，94 年（2005 年）市府重新指定為直轄市古蹟，塔區的視野景觀優良，可俯瞰整個高雄港灣美景，磚造八角形巴洛克式的白色建築，一閃一滅孤單的身影，在許多人心目中，依然有著難以抹滅的記憶，旗津區環境清理維護良好風景點。</p> |  |
| | 旗津區旗後砲台 | <p>旗后砲台建在旗後山上，居高臨下、視野廣闊，自古便是高雄海防的重要據點，其最大特色在於中國風格的營區建築，中國式的八字門八字牆，門楣上的『威震南天』，以及牆上磚砌相對的囍字，而角落搭配蝙蝠刻紋，壁面、階梯面的許多傳統建築花樣，都值得令人細細品味。</p> <p>民國七十四年（1985）列為二級古蹟，如今已成為遊客常造訪的旅遊景點，每到傍晚時刻，夕陽在海面上染出一道黃金，彩霞滿天、瑰麗炫目的天色，增添不少浪漫氣氛。旗津區環境清理維護良好風景點。</p> |  |

103 年國家清潔週環境清理維護良好風景點推薦表

| 縣市 | 地點 | 說明 | 照片 |
|-----|---------|--|---|
| 高雄市 | 前鎮區樂群國小 | 本校新校舍成立，中庭綠被植栽完成後，許多老樹移植完畢，日後將綠意盎然並提供社區居民休憩散步生態園區。 |  |
| | 前鎮區勞工公園 | 公園內有許多大樹，環境整潔，週六、日有假日花市，適合老小出遊踏青。 |  |

103 年國家清潔週環境清理維護良好風景點推薦表

| 縣市 | 地點 | 說明 | 照片 |
|-----|-------------------------|---|--|
| 高雄市 | 鼓山區凹仔底森林公園 | <p>凹仔底森林公園座落於高雄市農 16 重劃區至聖路及南屏路交叉口，面積約為 10 公頃，緊鄰著高雄捷運凹子底站 4 號出口，交通便利，全區以生態工程打造，園區遍植適合亞熱帶氣候及隨季節變化的樹種與開花植物；並以複層植栽與生態濕地達到生物多樣性，使其成為高雄市生態廊道中的一環；而排水與水質淨化規劃，更讓森林公園自成一個生態系統，彷彿城市中一座會呼吸的公園。</p> <p>公園四周設置行人徒步休憩空間及自行車道，公園內有景觀湖、景觀橋、人行步道及留有廣闊的大草原提供民眾活動休憩，而且公園夜間有景觀燈照明，白天、夜晚均可漫步於公園內。</p> |  |
| | 前金區五福三路：中山一路至中華三路（城市光郎） | <p>一、高雄市夜間露天藝人及樂團表演場所。 二、高雄市夜間露天觀景咖啡廳。 三、高雄市捷運中央公園站出入場所。 四、中央公園內有水舞廣場。</p> |  |



103 年國家清潔週環境清理維護良好風景點推薦表

| 縣市 | 地點 | 說明 | 照片 |
|-----|--------------------------|--|--|
| 高雄市 | 前金區河東路： 五福三路至中正 四路 | <p>一、愛河東岸觀光區。</p> <p>二、高雄愛之船（國賓站）登船處。</p> <p>三、五星級國賓大飯店，觀光客絡繹不絕。</p> <p>四、高雄燈會民俗技藝、街頭藝人表演場地。</p> <p>五、地標「鰲」為觀光景點之一。</p> |  |
| | 左營區蓮池潭 | <p>蓮池潭就位於高雄左營區，北鄰半屏山，南倚龜山，湖面面積約為 42 公頃，是高雄市內僅次於澄清湖的湖泊水域。蓮池潭曾用來灌溉農田、造福鄉民，而如今已變成集合古蹟、古剎與新建築的知名勝地。近年來高雄市積極開發觀光景點，蓮池潭週邊增加了親水設施、休閒綠地與停車場，讓蓮池潭風景區變得更加完善而耀眼，遊客一旦來此將忘情於山水之間。</p> |  |


103 年國家清潔週環境清理維護良好風景點推薦表

| 縣市 | 地點 | 說明 | 照片 |
|-----|----------------------------|--|---|
| 高雄市 | 仁武區八卦休閒公園 | 澄清湖特定區～文小一、文中一(學校預定地)，闢建為八卦休閒公園 |  <p data-bbox="1534 539 1756 571">八卦休閒公園</p> |
| | 楠梓區高雄都會公園 | 環境維護良好 |  |
| | 三民東區科工館 (九如1路720號、797號) | 科工館為南臺灣首屈一指的國際級博物館，館區分為南北二區，館內外環境更是乾淨整潔，是家庭出遊、同學相聚、情侶約會、親子共學皆可，是兼具休閒、教育、娛樂之優良景點。 |  |

103 年國家清潔週環境清理維護良好風景點推薦表


| 縣市 | 地點 | 說明 | 照片 |
|-----|--------------|-------------|--|
| | 甲仙區小林紀念公園 | 紀念 88 水災而設立 |  |
| 高雄市 | 甲仙區小林平埔文化紀念館 | 紀念 88 水災而設立 |  |

103 年國家清潔週環境清理維護良好風景點推薦表


| 縣市 | 地點 | 說明 | 照片 |
|-----|---------------|--|---|
| 高雄市 | 田寮區月世界地質景觀風景區 | <ol style="list-style-type: none"> 1. 擁有奇特的惡地形風貌，令人驚豔宛如置身於月宮中。 2. 區內除了欣賞奇特地形之外，亦可認識適合生長在惡地質區的植物。 3. 當地設有月世界風景區解說中心。 4. 區內環境整潔乾淨，景色怡人。 5. 當地有獨特的土雞風味餐。 |  |

● 宜蘭縣

103 年國家清潔週環境清理維護良好風景點推薦表

| 縣市 | 地點 | 說明 | 照片 |
|-----|----------|--|--|
| 宜蘭縣 | 國立傳統藝術中心 | <p>民國八十五年籌備處成立，園區歷經近七年籌備興建，於民國九十二年十月正式對外開園營運，成為台灣第一個由政府主導籌建的民俗技藝園區，並為導入民間的活力、人力與物力，傳藝中心部分設施委託民間專業經營，在民國九十七年三月因應文建會組織政策調整，傳藝中心整併於國立臺灣傳統藝術總處籌備處，成為轄下派出單位之一。傳藝中心除了負責統籌、規劃全國傳統藝術與民俗之圖書視聽資料採集、出版等業務及傳統表演藝術、傳統工藝與民俗典藏文物之傳習、展演、推廣、人才培育等業務外，藉由設立以傳統農業生活形態再現的固定性展演場所，涵蓋寺廟及傳統店舖、住宅，呈現台灣傳統文化的縮影，並為運用園區深具特色的傳統式建築及民俗色彩的活動展現規劃，讓民眾親炙傳統藝術之美。多功能園區除開放給經評估具傳承價值又有意願至園區經營之藝師，以真實的營生面貌，增加藝師與參觀者之間對話的機會外，也透過推廣親近人群的舞台，讓表演者與觀眾展開對話，帶領觀者走入演出者的世界，拉近彼此的距離，使藝術工作者與觀賞者之間都可欣賞及珍惜文化資產的無限潛能，期望在全球化的角度下，除了以觀光休閒產業的方式愉快重溫台灣傳統藝術的集體記憶，並以文化櫥窗行銷全球外，更可以讓民眾看見台灣文化的價值，獲得本身文化特色的自我認同。</p> |  |


103 年國家清潔週環境清理維護良好風景點推薦表

| 縣市 | 地點 | 說明 | 照片 |
|-----|--------|---|--|
| 宜蘭縣 | 武荖坑風景區 | <p>武荖溪位於冬山鄉、蘇澳鎮交界處，是由武荖坑溪與東武荖坑溪的匯流處所形成的溪谷，林木茂盛、清流激湍、怪石嶙峋、曲徑蜿蜒、泉水甘醇，素有「武荖林泉」美譽，也是新「蘭陽八景」之一。區內規劃有大型露營區，為戲水露營的熱門去處，也是戶外踏青兼做自然生態教室的絕佳場所。而每年的宜蘭綠色博覽會均在此舉行，讓這裡成為家喻戶曉的風景區。</p> |  |

● 桃園縣

| 103 年國家清潔週環境清理維護良好風景點推薦表 | | | |
|--------------------------|---------|--|--|
| 縣市 | 地點 | 說明 | 照片 |
| 桃園縣 | 縣立虎頭山公園 | 有桃園市後花園之稱的縣立虎頭山公園，平日、假日總吸引許多民眾和遊客來此踏青旅遊，絡繹不絕的人潮漫步於綠蔭步道之下。桃園縣政府風景區管理所每日投入大量的清潔人力，從早至晚不歇息的巡視、清潔、整理，以期給桃園縣民一個乾淨的休憩環境。 |  |
| | 角板山行館 | 角板山行館為蔣介石總統生前最喜歡的行館，園內有遊客中心、樟腦收納所、蔣公行館、生態池、思親亭等休憩空間，為給予遠道而來遊客高品質環境，桃園縣政府風景區管理所定時巡視、清潔、整理，以期給遊客一個乾淨的休憩環境。 |  |

103 年國家清潔週環境清理維護良好風景點推薦表

| 縣市 | 地點 | 說明 | 照片 |
|-----|----------|--|---|
| 桃園縣 | 小烏來風景特定區 | <p>小烏來風景特定區以清新秀麗的瀑布和峽谷風光聞名，也是賞鳥與享受森林浴的好去處，終年遊客如織。而位處山區，清潔維護不易，桃園縣政府風景區管理所為維持山林純樸風貌，在清潔維護上特別用心，清潔人員必須具備良好體力，才能深入山林撿拾遊客留下來的文明垃圾。並發動百位志工人次進行淨溪工作。</p> |  |

● 新竹縣

| 103 年國家清潔週環境清理維護良好風景點推薦表 | | | |
|--------------------------|------------|---|--|
| 縣市 | 地點 | 說明 | 照片 |
| 新竹縣 | 芎林鄉鄧雨賢紀念公園 | 鄧雨賢紀念公園位處於芎林鄉中心地理位置，為鄉民平時休憩之場所。 |  |
| | 竹東鎮竹東之心 | 位於竹東市區，東林路底的竹東火車站旁的「竹東之心」附設的「新竹縣旅遊服務中心」，在這裡除了可提供遊客旅遊諮詢服務並蒐集旅遊資訊外，也是個極佳短暫休憩場所，優雅的庭園綠樹、簡潔且多功能性的建築令人備感舒暢。 竹東之心廣場在偶像劇《海派甜心》中入鏡，吸引不少戲迷專程來找尋劇中的火車車廂玩具店。 竹東之心作為新竹縣旅遊服務中心，有著車站轉運中心的地利之便，以寬闊的廣場作為整合旅遊資源的平台，在此與遊客們分享新竹縣的旅遊資源。 |  |

103 年國家清潔週環境清理維護良好風景點推薦表

| 縣市 | 地點 | 說明 | 照片 |
|-----|------------|--|---|
| 新竹縣 | 新埔鎮照門休閒農業區 | 九芎湖、箭竹窩休閒區，有數條各具特色的健康步道、樹木蒼鬱、林相優美、自然生態豐富多樣，適合全家旅遊健行。 |  |
| | 湖口鄉湖口老街 | 湖口老街為一處保留完整之古老建築街坊，假日遊客眾多，追憶歷史的蹤跡，周邊搭配有古老之天主堂、大湖口車站公園、金獅寺步道、仁和步道、漢卿步道、牛車驛站、客家八角樓及一大片茶園，形成一個自然人文健康之風景點。 |  |
| | 橫山鄉內灣老街 | 內灣觀光商圈為本縣最著名旅遊風景區。 |  |


103 年國家清潔週環境清理維護良好風景點推薦表

| 縣市 | 地點 | 說明 | 照片 |
|-----|--------------------|---|--|
| 新竹縣 | 峨眉鄉湖光村 12 寮商圈(峨眉湖) | <ul style="list-style-type: none"> 一、有文創特色。 二、環境美麗。 |  |
| | 關西鎮六福村主題遊樂園 | <ul style="list-style-type: none"> 一、環境優美。 二、公共藝術設置。 三、符合國際形象及觀光旅遊。 |  |
| | 關西鎮牛欄河清水公園 | <ul style="list-style-type: none"> 一、步行空間分流、舒適的徒步綠帶。 二、休閒養生的好去處。 三、環境改造綠美化、好山好水代表。 |  |

103 年國家清潔週環境清理維護良好風景點推薦表

| 縣市 | 地點 | 說明 | 照片 |
|-----|-----------|---|--|
| 新竹縣 | 新豐鄉紅樹林遊憩區 | <p>一、屬濕地，列入生態保護區。</p> <p>二、適合水鳥、植物等繁殖，具有生態觀光條件。</p> <p>三、本鄉紅樹林是北台灣唯一水筆仔、海茄苳兩種植物混合生長的區域，動植物種類豐富，被列為保護區。</p> |  |
| | 尖石鄉宇老觀景台 | <p>標高 1450 公尺海拔的宇老觀景台，為尖石鄉前後山的分界點，向東，可觀望玉峰村、秀巒村等後山雄偉群峰，更可遙望大壩尖山的雄姿；往西，則能觀賞前山的那羅溪及部落風貌。天氣晴朗的夜晚，更是觀賞夜景的絕佳地點。</p> |  |
| | 尖石鄉司馬庫斯 | <p>司馬庫斯素有「黑色部落」之稱，更是檜木的故鄉。是尖石鄉最為偏遠的的部落，部落內擁有神木群，估計有二十餘棵超過一千年以上樹齡的神木。其中一株最大的神木要 24 名成年人合抱，樹高則約 15 層樓高，屬於台灣紅檜木，樹身雄偉，長了兩枝幹猶如張開手臂，當地居民稱它為「神木爺」。</p> |  |

103 年國家清潔週環境清理維護良好風景點推薦表

| 縣市 | 地點 | 說明 | 照片 |
|-----|---------|--|---|
| 新竹縣 | 寶山鄉寶山水庫 | <p>毗鄰科學園區的「寶山水庫」，四周仍保有原始風貌，一片青綠樹林、鳥語花香，加上兩座優美的吊橋橫跨水庫之上，波光倒影相映成趣，亦有步道可行至此，行程約 45～60 分鐘，優美的景緻，是休閒度假的好地方。</p> |  |

● 苗栗縣

| 103 年國家清潔週環境清理維護良好風景點推薦表 | | | |
|--------------------------|----------------------------|--|---|
| 縣市 | 地點 | 說明 | 照片 |
| 苗栗縣 | 西湖鄉中二高橋下媽祖石雕像、自行車道、採果..... | 119 線中二高下西湖遊客中心服務人員為您解說西湖好去處及農特產。 |   |
| | 南庄鄉蓬萊生態園區(護漁步道) | <p>蓬萊溪源自八卦力山北麓，聚集加里山東側水流而成，水質清澈無污染，蓬萊社區村民於民國 89 年 8 月成立守望相助護漁巡守隊，結合社區居民共同努力護漁，成果深受各界好評。</p> <p>90 年 1 月封溪護漁迄今，生態保育成果其中水域部分：1. 魚類 4 科 9 種 2. 水生昆蟲 10 科 11 種 3. 低棲生物 6 種 4. 蜉游植物類 9 屬 14 種 5. 蜉游動物類 3 種 6. 附生藻類 17 屬 23 種。動物部份：1. 鳥類 26 科 49 種 2. 哺乳類 11 科 12 種 3. 爬蟲類 6 科 14 種 4. 蛙類 4 科 16 種 5. 蝶類 7 科 22 種。蓬萊溪周邊從未開發，植物生態保留完整，屬在地原生物種，深獲學者訪客高度肯定。</p> |   |

103 年國家清潔週環境清理維護良好風景點推薦表

| 縣市 | 地點 | 說明 | 照片 |
|-----|--|---|--|
| 苗栗縣 | <p>蘭草文化館 (苗栗縣苑裡鎮山腳里 7 鄰灣麗路 99 號) 連絡電話： 037-741319 營業時間： 9：00-17：00 (星期一休館)</p> | <ol style="list-style-type: none"> 1. 知性與感性探索之旅。 2. 從高洪鶯到陳紅柿 (蘭草編織阿嬤的故事)。 3. 從傳統到時尚 (阿嬤的手藝)。 4. 蘭草生態介紹。 5. 從埤草到析草。 6. 從手藝到工藝。(稻田彩繪)。 |  |
| | <p>泰安鄉清安豆腐街</p> | <p>清安舊名「洗水坑」，今泰安鄉行政中心所在地。「洗水」原為客語「清水」音譯而來，意指源於冬瓜山(洗水山)的洗水溪，溪水流經之處其水乾淨清澈。洗水坑老街位於汶水溪及洗水溪二溪會集處，街道呈丫字形排列，幽靜古樸；洗水坑山泉甘冽，居民以古法所製之豆腐細緻滑嫩，其中已有一甲子歷史的「清安豆腐店」頗具盛名，它不僅是清安歷史一部分，更成為清安人共同的記憶。順應近年來全台熱烈推展「社區總體營造」之風，當地有心之居民，力圖形塑洗水坑之特色，營造出「豆腐美食街」之城鄉新風貌。</p> |  |

103 年國家清潔週環境清理維護良好風景點推薦表

| 縣市 | 地點 | 說明 | 照片 |
|-----|-----------|--|--|
| 苗栗縣 | 銅鑼鄉銅鑼公園 | 銅鑼公園位於本鄉福興村，環境佳適合休閒散步。 |  |
| | 銅鑼鄉桐花樂活公園 | 桐花樂活公園位於苗 119 線旁，內有客家大院，可欣賞客家文物等及人行步道。 |  |
| | 頭份上地標公園 | |  |


103 年國家清潔週環境清理維護良好風景點推薦表

| 縣市 | 地點 | 說明 | 照片 |
|-----|--|--|--|
| 苗栗縣 | 竹南鎮森林遊憩區 | <p>由台 61 線西濱快速道路 90k+400 處往龍鳳漁港方向，濱海森林公園分為假日之森、親子之森、長青之森三部份，假日之森有規劃良好的休閒自行車道直達親子之森與長青之森，騎單車穿梭於林蔭步道，可享受大自然的芬多精。</p> |  |
| | <ol style="list-style-type: none"> 1. 造橋鄉造橋鄉劍潭古道 2. 造橋鄉造橋火車站 | <p>劍潭古道長約 2km，風景優美、環境維護良好。造橋鄉公所積營造火車站週邊環境美麗風貌，環境亦整理良好交通及停車均相當便利。</p> |  |

103 年國家清潔週環境清理維護良好風景點推薦表

| 縣市 | 地點 | 說明 | 照片 |
|-----|-------------------|---------------|---|
| 苗栗縣 | 獅潭鄉竹木村蓮 臺山妙音靜苑 | 環境優美心身靈放輕鬆好去處 |  |

● 彰化縣

| 103 年國家清潔週環境清理維護良好風景點推薦表 | | | |
|--------------------------|-----------------|--|--|
| 縣市 | 地點 | 說明 | 照片 |
| 彰化縣 | 彰化市八卦山抗日烈士紀念碑公園 | 八卦山因有著優越的戰略地理位置，是歷史上的兵家必爭之地，也讓彰化成為多次戰役的地點。清光緒二十年(西元 1894 年)清廷於馬關條約中將台灣割讓給日本，台灣民眾不服成為日本殖民地，組織義軍群起抵抗日軍統治，將領與數千義軍戰死沙場，最後仍不敵日軍入侵。民國五十四年時於八卦山坑子內山發現 679 具的烈士遺骸，民國七十二年公園竣工後遂將烈士遺骸移奉於此，供後人祭祀憑弔。位於八卦山上，具有紀念及景觀價值之地區。 |  |
| | 彰化市八卦山大佛 | 八卦山大佛為佛教觀光勝地，曾被譽為亞洲第一大佛，經歷了時空變遷，物換星移，如今仍屹立於八卦山頂上，大佛內部有諸多佛家故事與警世良言可供參觀，在參佛膜拜之餘亦可觀賞大佛前方的九龍池水舞表演，九龍池周遭環繞著半圓形的木棧走道，提供各種不同的角度來觀賞水舞，由步道往下俯瞰則猶如蒼天之鳩，居高臨下的將彰化市區街景盡收眼底，伴隨著徐徐的微風拂過，讓人心胸舒展，眼界開闊。 |  |



103 年國家清潔週環境清理維護良好風景點推薦表

| 縣市 | 地點 | 說明 | 照片 |
|-----|----------------|---|--|
| 彰化縣 | 彰化市銀橋水景公園 | 黎明時刻，天還未透亮，已經有許多早起運動的民眾在此留下足跡，這裡是坐落於大佛腳下的銀橋水景公園，在樹林環繞的登山步道中，你可以享受著早晨的芬多精，竹林圍繞的廣場中有著熱衷於探索太極奧妙的修身者們，在小橋流水的陪伴下，這裡是個適合放鬆休閒的好去處。水景公園旁有著一條文學步道，記錄著文學年代史的興落，步道兩旁刻畫有新生代文學推動者的作品，在放鬆休閒之間也能夠來場陶冶心靈的知性之旅。 |  |
| | 彰化市 C-119 軍機公園 | 由退役的 C-119 空中運輸機為主題打造的軍機公園，相信是許多飛機迷的熱門景點，機艙內部經過修建，現已成為供民眾參觀空軍及飛機輝煌歷史的展覽道，對於曾經的空軍官兵及傘兵部隊來說應該是個感觸良多的回憶地點。機艙的駕駛座依然保留原本的樣貌，許多對飛機充滿憧憬的孩童們都爭相搶當飛機的小小駕駛員，一圓當機長的夢想。軍機公園的周遭有著可供民眾健行的健康步道，肚子餓了也有餐廳美食可供享用，是個適合全家大小一起闔家歡樂的景點。 |  |

103 年國家清潔週環境清理維護良好風景點推薦表

| 縣市 | 地點 | 說明 | 照片 |
|-----|------------|--|---|
| 彰化縣 | 芬園鄉就是愛荔枝樂園 | <p>「就是愛荔枝樂園」位於八卦山的東側，佔地有約 7 公頃，是一座成就夢想與幸福的樂園，也是全台首創荔枝主題樂園。園區內主題餐廳以芬園特產荔枝為發想，園區內有體能遊戲區、大型迷宮、還有像公園的兒童遊樂設施。除了室外遊戲區外，還有室內遊戲區，室內有溜滑梯、搖搖馬、扭扭車等...能玩的遊樂設施非常多，該園區是能夠同時滿足各年齡層需求的地方。</p> |  |
| | 芬園鄉寶藏寺 | <p>「寶藏寺」地處八卦山東麓，座西朝東，前臨貓羅溪，遠眺南投九九峰，在綠野平疇間，為昔日臺灣中部號稱二寺三巖之一的佛教名勝，寺內之大木構建及細木雕刻，雕鑿紋路及手法，具有高超的水準，雕工精細手藝精湛，相當具有韻味，現為國家三級古蹟。</p> |  |
| | 花壇鄉虎山岩 | <p>虎山岩至今已有兩百多年歷史，主祀神明為觀音菩薩，並且配祀有十八羅漢、註生娘娘與福德正神等神祇。虎山巖的廟宇格局為三合院單殿式，廟身雖小但卻香火鼎盛，是鄰近民眾的信仰中心。</p> |  |

103 年國家清潔週環境清理維護良好風景點推薦表

| 縣市 | 地點 | 說明 | 照片 |
|-----|----------------|---|--|
| 彰化縣 | 福興鄉福寶生態園區及乳牛故鄉 | <p>福興鄉位於彰化縣西隅，為東西長南北窄的鄉鎮，屬於沿海平坦地形。鄰近鹿港，故福興鄉日常生活服務、商業交換大致得靠鹿港市區提供，交通藉由台 17 線及縣 135 線聯絡鹿港，將該鄉之農產品運至各地集散。近年來福寶溼地在政府與地方的帶動下，逐漸朝生態觀光與深度旅遊發展，未來可結合現有農牧業發展地區性之深度旅遊。福寶溼地位於福興鄉西北隅的福寶村，福寶生態區是目前彰化縣較具硬體設施之賞鳥地區，中部地區的賞鳥愛好者常使用此地作為觀察水鳥之地點。</p> |   |

103 年國家清潔週環境清理維護良好風景點推薦表

| 縣市 | 地點 | 說明 | 照片 |
|-----|---------|---|--|
| 彰化縣 | 福興鄉福興穀倉 | <p>彰化縣福興穀倉是本省中部最大的日式穀倉，也是台灣少數擁有日式穀倉的地方，直到今日，還完整地保存昔日穀倉的建築與設備。台灣盛產稻米，為了儲存米糧，清代以來嚴間盛行的小型穀倉俗稱「古亭舂」，又稱「古燈棚」。日本據台後，為了稻穀增產，設計精巧實用的穀倉保存，且設置碾米機房，成為儲穀與碾米的一貫化的設施。觀察福興穀倉，不但具有其時代意義，其特殊的建築結構，更是巧思的結晶</p> |  |
| | 線西鄉蛤蜊兵營 | <p>彰化縣歷史建築線西鄉蛤蜊兵營，位在海邊卻綠草如茵，站在景觀台往西眺望是風力發電的大風車接連天際，東邊有「養鴨人家」電影真實場景，景致十分怡人。蛤蜊兵營除了有多間老舊眷舍外，一塊「毋忘在莒」看板，更凸顯歷史價值性。景觀台因當地高鹽分氣候，採榫卯接合，不用一釘一螺絲，站在景觀台隔著慶安水道看彰濱工業區，環保綠能大風車映入眼簾，往東邊看是老國片「養鴨人家」的電影真實場景。</p> |  |



103 年國家清潔週環境清理維護良好風景點推薦表

| 縣市 | 地點 | 說明 | 照片 |
|-----|-------------|---|--|
| 彰化縣 | 鹿港鎮十意樓、九曲巷 | <p>位於金盛巷內是廈郊最大商家 意樓為天井處 有一個精緻磚精雕花窗 有福祿之意 還圓滿之象徵。彎曲多折為鹿港巷道之特色，尤以金盛巷（九曲巷）為最大部分的鹿港老街中的巷道多可稱為「九曲巷」，此原是鹿港巷道的一大特色。而其中以「金盛巷」在「九曲」方面的特色表現最明顯，同時也保存的最為完整。</p> |  |
| | 鹿港鎮白蘭氏健康博物館 | <p>2003 年，全台灣最大且亞洲第一座白蘭氏健康博物館正式於彰濱工業區開館，走入以雞精罐造型精心設計入口意象的「白蘭氏健康博物館」，以關懷健康的角度出發，在寬敞明亮的展示空間打造了「歷史區、品牌區、空中走廊工廠參觀區、健康社區」四大主題，期盼兒童、青少年、上班族到銀髮族，都能在此得到適合自己的健康保健方式，並享受健康快樂的生活。</p> |  |



103 年國家清潔週環境清理維護良好風景點推薦表

| 縣市 | 地點 | 說明 | 照片 |
|-----|--------------|--|--|
| 彰化縣 | 鹿港鎮台灣玻璃館 | <p>由台明將公司創立的「台灣玻璃館」，除了展示玻璃藝品，並以「四面亮麗、八方驚奇」的創意呈現於社會大眾眼前。館內以寓教於樂的方式，使參觀者能與玻璃有「零距離的另類接觸」；突破玻璃業傳統的刻板印象，讓人耳目一新，並使大眾深入了解這個晶瑩剔透的大千世界，一次滿足所有玻璃相關的知識與資訊。</p> <p>館區除了玻璃藝術品外，並以「四面亮麗，八方驚奇」為座右銘，突破玻璃業傳統的刻板印象，讓人耳目一新。館內介紹分割數個主題區，巨細靡遺、一次滿足所有的買家與消費者，如：建材玻璃、傢俱玻璃、傢飾玻璃、藝術玻璃...館內以寓教於樂的方式，使參觀者與玻璃都能有"零距離的另類接觸"，讓大眾深入了解這個晶瑩剔透的大千世界。</p> |  |
| | 鹿港鎮緞帶王織帶文化園區 | <p>在織帶文化園區裡展示很多色彩繽紛的織帶及織帶的精彩生產過程，裡面緞帶各式各樣、顏色繽紛十色，讓人一走進去園區內就有滿滿的視覺享受。來到這裡可以了解台灣傳統製程的神秘面紗，並讓我們探索一條龍的織造生產過程，體會傳統產業的堅韌生命力。園區內還有 DIY 的製作活動，讓我們可以動手製作，發揮創意。</p> |  |



103 年國家清潔週環境清理維護良好風景點推薦表

| 縣市 | 地點 | 說明 | 照片 |
|-----|------------|--|--|
| 彰化縣 | 鹿港鎮秀傳醫療博物館 | <p>秀傳醫學博物館位於彰化鹿港鎮彰濱秀傳紀念醫院裡，首創國內醫院最大規模的人體醫學博物館，館內有多種設備、資訊、科技器材且圖文並茂，並運用各項醫療技術來透視人體器官。有如人體放大鏡，並與學理相結合，成為一座有深度的博物館，值得各級學校師生及一般民眾前來參觀，啟發學生及民眾對醫學教育知識的興趣。</p> |  |
| | 和美鎮道東書院 | <p>道東書院屬於二級古蹟，環境清幽，全年派有專人駐在管理、清掃等環境維護。</p> |  |

103 年國家清潔週環境清理維護良好風景點推薦表

| 縣市 | 地點 | 說明 | 照片 |
|-----|-----------|--|--|
| 彰化縣 | 伸港鄉福安宮 | 大過年到廟裡走春走春，朝禮佛菩薩，為新的一年帶來無比的希望與平安。 |  |
| | 伸港鄉招潮蟹的故鄉 | 多樣的海岸生態，風車，夕陽、招潮蟹、水鳥、美麗的海灘，值得細賞台灣特有種--台灣招潮蟹、弧邊招潮蟹。 |  |

103 年國家清潔週環境清理維護良好風景點推薦表

| 縣市 | 地點 | 說明 | 照片 |
|-----|-------------|---|--|
| 彰化縣 | 社頭鄉清水岩森林風景區 | <p>位於本鄉清水岩寺後山森林公園，環境清幽。區內包含有二棧坪步道、十八彎挑鹽古道及觀音山登山步道，觀音登山步道沿著山陵線前進，全長約 1.5 公里，可同時經過觀音山一峰、二峰、三峰、五峰，往東行可達南投八卦山稜線，沿途居高臨下，視野遼闊，空氣清新，景色秀麗，風景美不勝收。</p> <p>交通：一、下員林交流道，循 148 縣道東行至員林，取員水路往何厝，接 137 縣道南行至清水國小，一 旁即清水岩牌樓，由此左轉前行即抵。</p> <p>二、下西螺交流道，循 1 號省道北上至北斗，右轉 150 縣道經田中至內灣，再沿 137 縣道北行至清水國小旁，右轉可抵清水岩</p> |  |
| | 埔心鄉魔菇部落 | <p>魔菇部落菇蕈生態休閒農場，開放遊客參觀菇類栽培設備，並有專人導覽，豐富的生態池有青蛙、蝴蝶、鍬形蟲等，大面積的綠地是家庭踏青、旅遊、養生保健的好去處。</p> |  |

103 年國家清潔週環境清理維護良好風景點推薦表

| 縣市 | 地點 | 說明 | 照片 |
|-----|-----------------|--|--|
| 彰化縣 | <p>溪湖鎮溪湖糖廠</p> | <p>溪湖糖廠的觀光彩繪小火車，以十公里的速度，緩緩的經過彰化平原，清風徐來，蝴蝶飛進車廂內與您共舞，白鷺鷥伴著農民辛勤的耕作，隨車解說員講解兩旁的農產品，以及溪湖糖廠的點點滴滴，讓您體驗一場農業知性之旅。</p> <p>比利時製造曾在台灣製糖工業高度發展時期相當風光的 346 號蒸汽小火車，停駛 30 多年重新奔馳，也加入行駛行列。</p> |  |
| | <p>大村鄉大村火車站</p> | <p>大村火車站位於大村鄉櫻花歐洲村社區後方，車站的主體採取後現代主義的開放空間、鋼骨結構之設計，造型獨具一格，與櫻花歐洲村社區的風車構成有如歐洲般的美景。</p> <p>大村鄉以農作為主，盛產優質的巨峰葡萄，是大村鄉最有名的特產，夏季的七月上旬至八月中旬，冬季十一月下旬至翌年一月上旬是葡萄產期，部分農民開放觀光果園供人參觀採果、嚐鮮，是假日休閒的好去處。每逢葡萄產期，中山路旁一攤攤的葡萄特產羅列，蔚為奇觀。大村的特色小吃有多元口味、厚實的口感、注重衛生的「小時候大餅」，及大村鄉農會前，傳承三代的真好呷肉圓老店。另一個值得推薦遊賞的地方就是「台大蘭園」，不斷自行研發育種，生產高品質蘭花，為遠近馳名的專業蘭園。</p> |  |

103 年國家清潔週環境清理維護良好風景點推薦表

| 縣市 | 地點 | 說明 | 照片 |
|-----|---------|--|--|
| 彰化縣 | 田中鎮贊天宮 | <p>贊天宮位於復興社區背後的山坡中心，寺廟被茂密的相思林所圍繞，十分幽雅清靜，殿內一樓供奉主神是關公，隨祀兩側的是文昌帝君，二樓殿內供奉的是孔子及諸子百家，是縣內唯一文武並祀的廟宇。贊天宮前的廟埕廣闊，每天清晨 4、5 點天色未亮，即有社區居民來運動作早操。而廟埕廣場旁的大樹，綠樹成蔭，是泡茶，聊天，下棋的好地方。他鄰贊天宮旁邊的則是普興寺，供奉觀音菩薩，環境清靜優雅，寺前是聖敬園，有公共遊憩設施，供登山民眾休息。</p> |  |
| | 北斗鎮河濱公園 | <p>河濱公園的前身是舊濁水溪，曾是北斗至鹿港的主要渡口，隨著時代的改變，舊濁水溪因雜草的掩沒加上工廠排放的廢水，以及垃圾的充斥，而形成臭水溝。</p> <ul style="list-style-type: none"> ☆入口地標—明顯的地標，配合寬廣的空間，提供使用者簡明的入口意象。 ☆健康步道—利用卵石按摩行走人之穴道，以達健康之功能。 ☆河濱步道—河岸上提供民眾賞景、散步、休息之空間。 ☆活動廣場—主要是提供大型戶外活動空間及民眾運動、聯誼等休閒活動。 <p>北斗河濱公園已成為北斗地區民眾的一個主要的休閒活動場所，這是北斗古渡船頭風華再現的象徵</p> |  |

103 年國家清潔週環境清理維護良好風景點推薦表

| 縣市 | 地點 | 說明 | 照片 |
|-----|--------|--|--|
| 彰化縣 | 北斗鎮奠安宮 | <p>民國 72 年（1983）被列為國家指定之三級古蹟。由於奠安宮創建維艱，因此創建初期僅有一殿，到了同治 7 年（1868），秀才陳作舟倡議修建，並增建兩側護龍，始完成奠安宮古廟面貌。民國 63 年（1974）地方倡議增建後殿，歷時 10 年，於民國 74 年（1985）落成。興建後殿期間，奠安宮前殿古廟因古樸廟貌，列為國家指定之三級古蹟，然而由於年久失修，安全堪慮，奠安宮管理委員會乃有重建新廟之構思，並鑑請內政部重新評估與解除古蹟認定。相對於此，地方另有保存古蹟之聲浪，認為奠安宮古廟對於北斗後世子孫具有傳承的意義，不容拆除或移往他處，其時亦有人提出折衷辦法，建議採取「廟中廟」的作法，既可擴建廟宇規模，同時亦能保存古蹟。最後，在管理委員會與地方政治人物的主導下，民國 77 年（1988）奠安宮解除古蹟認定，並將古廟拆遷至台灣民俗村內，新殿工程並於民國 78 年（1989）動土奠基，前殿歷經 14 年興建，擇於民國 92 年（2003）吉時入火安座，期盼衍派湄嶼，聖地重光。</p> |  |

103 年國家清潔週環境清理維護良好風景點推薦表

| 縣市 | 地點 | 說明 | 照片 |
|-----|-----------|---|--|
| 彰化縣 | 北斗鎮心動廣場 | <p>「心動廣場」所在地原本是北斗河濱公園的水生植物園區，北斗鎮公所主任秘書陳世麟表示，原有水生植物園區因為缺乏維護，失去光彩，在爭取到交通部觀光局等建設經費挹注下，把「心動廣場」工程納入「北斗心地圖」計劃當中。走粉紅愛心浪漫風為了營造浪漫心動感覺，「心動廣場」內有連環心型鋼雕串起的北斗心廊道、捧心亭情人座與聖誕燈柱等，全都採粉紅色系設計全新的吸睛造型，將成為婚紗拍攝的熱門景點。為了營造浪漫心動感覺，「心動廣場」內有連環心型鋼雕串起的北斗心廊道、捧心亭情人座與聖誕燈柱等，全都採粉紅色系設計，全新的吸睛造型，將成為婚紗拍攝的熱門景點。</p> |  |
| | 田尾鄉公路花園廣場 | <p>於 99 年 8 月 7 日『公路花園廣場』民族路與公園路交叉路口落成讓觀光民眾多了一處可休息的廣場。</p> |  |


103 年國家清潔週環境清理維護良好風景點推薦表

| 縣市 | 地點 | 說明 | 照片 |
|-----|----------|--|--|
| 彰化縣 | 田尾鄉落羽松步道 | 100 年興建完成的落羽松步道 |  |
| | 埤頭鄉中興穀保 | <p>「中興穀堡」位於彰化縣的埤頭鄉，外觀以城堡建築的造型，代表蘊藏有關稻米的知識及守護農民的意義。同時也是一座兼具自然、人文、藝術與科學的多功能典藏、探索、玩樂及採買任何與「米」相關的地方，免費供遊客休閒參觀，展現本縣庭園風光之美，花卉王國的雄風，更彰顯「台灣米倉」之美譽。</p> |  |
| | 埤頭鄉明道大學 | <p>明道大學的校園有自然的生態景觀與自然資源，創校之初，特意在校園中保留了生態景觀湖：蠡澤湖。蠡澤湖位處校園中心有別於一般湖泊，建築皆環繞而立，形成明道特有的校園風格。除了景觀欣賞之外，大湖可以調節微氣候、水資源回收、更是生態景觀湖。</p> |  |




103 年國家清潔週環境清理維護良好風景點推薦表

| 縣市 | 地點 | 說明 | 照片 |
|-----|---------|--|--|
| 彰化縣 | 溪州鄉溪州公園 | <p>溪州公園位於台一線省道與溪州鄉公園路交接口，也是是 2014 花在彰化主題館之一，空地廣大，提供民眾春節期間闔家踏青、郊遊的好地點。</p> <p>地址：彰化縣溪州鄉中央路 3 段 138 號。</p> |  |
| | 溪州鄉萬景藝苑 | <p>萬景藝苑為私人宅邸，園內有亭台、樓閣、拱橋等中國式造景，十分優閒與高雅。萬景藝苑佔地廣達 5 甲多，園內多栽種瀕臨絕種或罕見的台灣原生樹種，諸如：黑檀、紫檀、象牙樹、蘭嶼羅漢松和百年七里香等。</p> <p>萬景藝苑平時不對外開放，不過每年都會配合「花在彰化」的活動而開放，若是想要體驗中式園林之美，以及盆栽藝術的巧奪天工，民眾可趁著活動期間來此一遊。</p> <p>地址：彰化縣溪州鄉中山路 4 段 68 號</p> |  |



103 年國家清潔週環境清理維護良好風景點推薦表

| 縣市 | 地點 | 說明 | 照片 |
|-----|------------|--|--|
| 彰化縣 | 竹塘鄉九龍大榕公 | 榕樹苗經年累月，氣根盤據形成類似龍頭形狀，故稱之為九龍。在此亦可欣賞高鐵極速之光景 |  |
| | 竹塘鄉醒靈宮 | 客家文化廟宇，彰化縣客家文化祭辦理場地之一，廟前水池內有著各種魚兒優遊其中 |  |
| | 二林鎮鹿世界觀光牧場 | <p>鹿世界觀光牧場：位於二林鎮斗苑路上西斗里四周比鄰農田，是台灣最具規模的養鹿觀光牧場。由鹿博士廖彬興一手經營的牧場，飼養了水鹿、梅花鹿與紅麋鹿，總數達400隻左右，不僅平日常有中外人士、專家學者前往參觀、購買鹿茸，</p> <p>假日更是遊客前往接受「鹿」知識，的最佳去處，繁殖小鹿、經營觀光牧場與教育農場，讓養鹿成了極富經濟價值，兼具休閒教育功能的事業，值得你來二林鹿世界，認識鹿生態。</p> |  |

103 年國家清潔週環境清理維護良好風景點推薦表

| 縣市 | 地點 | 說明 | 照片 |
|-----|---------------|---|---|
| 彰化縣 | 二林鎮台灣酒窖 | <p>台灣酒窖佔地 2400 坪，室內展示區除了陳列各酒莊的酒款，還設有一處品酒櫃檯，可在此淺嚐各款葡萄酒；除此，還有銷售蕎麥、紅薏仁等地主要農特產品以及儒林工坊手工藝品；戶外則是大片休憩綠地，也是假日最佳展演場所。在秋末微涼的 11 月，不妨多挑選幾瓶喜愛的葡萄美酒暖暖身吧！</p> |  |
| | 大城鄉西港、公館沙崙鷺鷥區 | <p>西港沙崙位於大城鄉西港村近魚寮溪出海口處。公館沙崙位於公館村永安宮旁。西港、公館沙崙林木茂密，臨近海邊，吸引附近多種鳥類前來棲息。縣府特規劃為自然生態保護區。每當旭日東昇，大群鳥兒離巢覓食及黃昏時刻，一群又一群的鳥兒回巢，在空中盤旋，尤以成群的白鷺鷥蔚為壯觀。沿著沙崙小徑聆聽鳥語，同時欣賞夕陽西下，海天一色，讓人心曠神怡。</p> |  |
| | 大城鄉興山公園 | <p>興山公園位於大城鄉山腳村萬安宮處鄰濁水溪畔。建於蜿蜒的濁水溪北側，園內林蔭環繞，隆重莊嚴的萬安宮供奉著輔順將軍，相當靈驗。兩側鐘鼓樓閣及拱橋上可供眺望全景，清風徐徐，一眼望去，濁水溪風光盡收眼底，風景優美，傍晚時分，夕陽美景，美不勝收。</p> |  |



103 年國家清潔週環境清理維護良好風景點推薦表

| 縣市 | 地點 | 說明 | 照片 |
|-----|---------|---|---|
| 彰化縣 | 芳苑鄉王功漁港 | <p>位於彰化海岸的王功漁港，是彰化縣唯一較具規模的漁港，自古作為鹿港的副港而繁榮，近年來，由於地方政府的大力推動，諸如整頓美食街、舉辦漁火節等等，港區內兩大地標小有名氣，分別是芳苑燈塔和王者之功橋，是兼具漁業及觀光的功能性地標，搭配海天一線的景色及風力發電機組的陪襯，為彰化縣著名風景區。</p> |  |
| | 二水鄉自行車道 | <p>與鐵路集集線相鄰，風景優美，適合全家騎自行車悠遊。</p> |  |



● 南投縣

| 103 年國家清潔週環境清理維護良好風景點推薦表 | | | |
|--------------------------|-------------|--|---|
| 縣市 | 地點 | 說明 | 照片 |
| 南投縣 | 南投市中興新村 | 早期是為台灣省政仿造英國新市鎮的模式打造，是一座辦公機構與住宅區為一體的行政社區，園區內建築物具有一致性，擁有荷花池、椰林大道、噴水池、與綠地樹蔭許多優雅的景致，騎著自行車風箏，都是民眾相當喜愛的休閒活動。 |  |
| | 南投市國史館台灣文獻館 | 台灣政府在早期為保存重要的歷史文獻，國史館台灣文獻館共有文獻大樓、文物大樓與史蹟大樓，各自收藏珍貴的重要史料，包括有文稿、手卷、民俗文物以及台灣的開發史等資料。 |  |
| | 南投市天空之橋 | 位於南頭式的猴探井風景區，天空之橋是南投的超人氣景點，媲美竹山天梯的天空之橋，全長 204 公尺；早晨的天空之橋俯瞰風景優美的彰化平原，到了夜晚啟動 LD 燈添唯美浪漫風情，不論是在高鐵上或是附近的景觀餐廳，都可以看到夜晚的明亮天空之橋景色，跟早上的景觀是截來不同的感覺。 |  |


103 年國家清潔週環境清理維護良好風景點推薦表

| 縣市 | 地點 | 說明 | 照片 |
|-----|-------------|--|---|
| 南投縣 | 草屯鎮草屯植物公園 | 該處位於中潭公路草屯鎮環保公園後面，原本為草屯鎮第二公墓，因該區屬文教區，經南投縣政府公告禁葬後，雜草叢生、百物雜處、環境髒亂，鎮長有鑑於此，著手規劃積極爭取經費建設為草屯鎮植物公園，利用自然湧泉以自然工法興建一座生態池及植被綠地，並結合環保公園成為鎮民、學子休閒、運動、教學好去處。 |  |
| | 埔里鎮虎子山地理中心碑 | 山青水秀風景優美 |  |



103 年國家清潔週環境清理維護良好風景點推薦表

| 縣市 | 地點 | 說明 | 照片 |
|-----|------------|---|---|
| 南投縣 | 竹山鎮竹山文化園區 | 源區內共有竹博物館、地方產業館、地方文化館、「皎月風竹」廣場及「大地竹境」休閒步道等，提供民眾運動，休憩的好去處。 |  |
| | 竹山鎮下坪熱帶植物園 | 園區中中直多樣樹種，林相變化豐富，且各種昆蟲、蝴蝶種類數量亦不少，具有豐富的自然人文景觀，不僅是遊憩運動的好選擇，亦是從事生態觀察的好去處，值得仔細欣賞參觀。 |  |



103 年國家清潔週環境清理維護良好風景點推薦表

| 縣市 | 地點 | 說明 | 照片 |
|-----|---|---|---|
| 南投縣 | 集集鎮火車站、綠色隧道、軍史公園、明新書院、特有生物研究保育中心、攔河堰管理中心、和平快樂田園 | 左列各景點為本鎮優質觀光勝地，一年 365 天皆維持整潔乾淨面貌迎接遊客到訪。 |  |
| | 名間鄉濁水火車站、受天宮 | 左列各景點為本鄉優質觀光勝地，一年 365 天皆維持整潔乾淨面貌迎接遊客到訪。 |  |

103 年國家清潔週環境清理維護良好風景點推薦表

| 縣市 | 地點 | 說明 | 照片 |
|-----|-------------|---|--|
| 南投縣 | 鹿谷鄉溪頭自然教育園區 | <p>溪頭自然教育園區為一三面環山的凹谷地形，海拔最高為南面的嶺頭山 2,025m，其向北延伸為鳳凰山脈，構成本區東界山稜，向西延伸為內樹及山脈並轉而向北，構成本區南、西兩側之山稜界線，溪谷流貫兩山脈之間，由北出口。主要範圍之海拔在 800~2,000m 之間。</p> <p>根據溪頭測候站之觀測資料結果，溪頭月均溫之變動範圍在 11.0~20.8℃，年均溫為 16.6℃；平均年降雨量 2,635.18mm。依桑士偉 (Thorntwaite) 之氣候分類，屬於 AB'ra'型，亦即為溫暖重溼氣候型，全年無缺水，有效溫度不集中於夏季，相當適合國人到此避暑休閒。</p> |  |
| | 鹿谷鄉國立鳳凰谷鳥園 | <p>在精緻生活導向的時代潮流裡，厭膩了都會緊湊步調的人們，普遍將走向自然的綠色旅遊，視為舒放身心的休閒方式之一。鳳凰谷鳥園擁有活潑靈動的鳥禽生態、豐富多樣的植物生態，以及悠然於山谷間的昆蟲、蝴蝶、魚蝦，在在都足以讓到訪的遊客們，體驗山林休憩的樂趣，不論是半日遊、一日遊或二日遊的行程安排，皆能契合不同旅遊目標者的需要。</p> |  |


103 年國家清潔週環境清理維護良好風景點推薦表

| 縣市 | 地點 | 說明 | 照片 |
|-----|---------|---|---|
| 南投縣 | 中寮鄉龍鳳瀑布 | 龍鳳瀑布位在中寮鄉清水村中，原名為雌雄瀑布，也曾被稱為「水濂洞」，瀑布的長度約為四十公尺，龍瀑布與鳳瀑布並列於兩側，龍瀑布水勢較大擁有萬千氣勢，而鳳瀑布則為涓涓流水看似柔和，兩條瀑布相鄰營造出萬千氣象。龍鳳瀑布設有步道可抵達，自入口至瀑布處只需約十多分鐘，步道沿途溪水淙淙，還可享受山林間的愜意，呼吸瀑布所釋放出的負離子，是假日休閒踏青的好去處。 |  |
| | 國姓鄉國姓驛站 | 資訊館的功用除了中途可以休息之外，目的是要江南投縣的人文歷史旅遊資訊、農特產品等等，經過本館的靜態展示及動態的帶動，讓外縣市遊客瞭解本縣的景點及產物等，把本縣最有力的山川美景，豐富物產介紹給全省遊客，而帶動觀光人潮讓重建區的我們能夠重新出發。 |  |
| | 魚池鄉日月潭 | 左列各景點為本鄉優質觀光勝地，一年 365 天皆維持整潔乾淨面貌迎接遊客到訪。 |  |

103 年國家清潔週環境清理維護良好風景點推薦表

| 縣市 | 地點 | 說明 | 照片 |
|-----|----------------|--|--|
| 南投縣 | 水里鄉頂崁村蛇窯 | <p>遠離的都市的塵囂，來到南投水里這個小鄉村，在前往日月潭的途中，遇見一座古樸的公車亭讓人停下腳步，輕輕的沿著一旁的山中步道往上走，體驗著這天然的鳥語花香，在一陣柳暗花明過後踏入了寧靜水里蛇窯裡。印入眼簾的景象彷彿走進了時光長廊，回到那還是木造磚牆建築的古早生活，在這沒現代化打擾，清爽的大自然與純樸的鄉下風情讓人有種錯身於兒時鄉間生活的記憶片段裡。</p> |  |
| | 水里鄉車城火車站 | <p>"水里中親水設施計畫中的一個據點-南投縣觀光鐵道最後一站-車埕，正在打造一座祕密花園車埕車站：該鐵路支線，主要於日據時代為了南投山中埔里附近的甘蔗而開始興建鐵道至車站轉運，現朝休閒觀光教學產業多重目標創新轉型，並分期投入鉅資規劃建設車埕車站主體及遊憩廣場、溪邊木棧道、生態停車場及貯木池上改建閒情逸致的原木茶屋。</p> |  |
| | 信義鄉草坪頭玉山觀光茶園景點 | <p>草坪頭玉山觀光茶園景點為信義鄉春節期間主打櫻花季展區</p> |  |

103 年國家清潔週環境清理維護良好風景點推薦表

| 縣市 | 地點 | 說明 | 照片 |
|-----|---------|--|---|
| 南投縣 | 仁愛鄉清境農場 | <p>清境農場成立於民國 50 年 2 月 20 日，座落於中橫公路台 14 甲線霧社北端 8 公里處，空氣清新、林木蒼鬱、繁花遍野、具北歐風光，有「霧上桃源」之稱。此地海拔 1750 公尺，每年 5~9 月份平均氣溫 15。C~23。C 左右，遠離城市酷熱。隨季節不同，出產水蜜桃、二十世紀梨、加州李、奇異果、高冷蔬菜等，投身期間，居高眺遠，其茂盛之草原，綠茵如氈，令人留連忘返。本場設有國民賓館、青青草原、畜牧中心、旅遊服務中心、遊客休閒中心、壽山園生態區、清境小瑞士花園，將自然景觀與農牧生產相結合以發展休閒農業。本場在全體員工共同努力經營下，配合整體觀光事業的發展，漸次形成一個休閒育樂的美好據點，提供國人做一趟洗滌身心的原野之行。</p> |  |


● 雲林縣

| 103 年國家清潔週環境清理維護良好風景點推薦表 | | | |
|--------------------------|---------------|---|---|
| 縣市 | 地點 | 說明 | 照片 |
| 雲林縣 | 2013 雲林縣農業博覽會 | 農博是一場攸關農業永續發展的緩慢革命。六輕長期對雲林農、漁業的傷害，是觸發了這一連串反思運動，但雲林要抗拒的不是只有污染工業的入侵，不是只有水資源的爭奪，還包括對農產品生產方式的省思，對環境的責任的自我賦權，也包括對農業前途的探索，以及對社區關係的全面重建。2013年開展的農業博覽會，即將呈現的是永續、健康的農業新主張與創造出來的成果。 |  |
| | 劍湖山世界 | 擁有全國最大最好玩的戶外機械遊樂設施。劍湖山世界為台灣本土遍灑童話、夢幻、歡樂的種子，提供全家人盡情歡樂的生活享受，創造優質安全的娛樂體驗。在劍湖山世界 Fancy Day & Night 的國度裡，相信每位來到劍湖山世界的遊客都能夠為生活注入生動快樂而且豐富精彩的經驗和感動。 |  |
| | 北港朝天宮 | 在雲林縣的北港鎮，最熱鬧的地方應屬朝天宮一帶，這裡每年都會舉辦大大小小各式各樣的活動，尤其是每年的農曆春節起至3月底，廟會、藝閣、陣頭、媽祖繞境祈安等等，還有花燈表演，都是不容忽視的傳統活動。故雲林縣的北港朝天宮可說是集台灣傳統技藝於一身的重要據點。 |  |



● 嘉義縣

| 103 年國家清潔週環境清理維護良好風景點推薦表 | | | |
|--------------------------|-------------|--|--|
| 縣市 | 地點 | 說明 | 照片 |
| 嘉義縣 | 水上鄉北回歸線天文廣場 | 嘉義縣水上鄉的北回歸線天文廣場，屬於全球 16 國經過北回歸線城市之一的園區，且最具規模，臺灣更是北回歸線上最大的海島。園區有入口太陽廣場、九大行星戲水區、時光軌跡、綠色隧道、星座區、古天文步道、古天文區、歷代標展示區、北回歸線太陽館與北回意象標線。另外，配合熱帶和亞熱帶代表性的植栽樹種選擇，以及省道上明確劃分熱帶和亞熱帶區隔的意象標線，完整而清楚的呈現北回歸線的天文地理象徵。 |  |
| | 竹崎鄉奮起湖 | 對奮起湖來說「鐵道」與「老街」有著密不可分的關係，早在阿里山公路還沒通車的年代，森林火車是人們到阿里山最主要的交通工具，從平地上來的火車都必須在奮起湖轉換車頭或休息，當火車抵達奮起湖車站時，旅人們的肚子也差不多餓了，為了服務南來北往的遊客們，於是就有老街的形成，也因此造就了奮起湖地區的發展。 |  |


103 年國家清潔週環境清理維護良好風景點推薦表

| 縣市 | 地點 | 說明 | 照片 |
|-----|---------|--|---|
| 嘉義縣 | 東石鄉漁人碼頭 | <p>東石漁人碼頭以新鮮漁產及夕陽美景等資源作為觀光賣點，以港區景觀、文化特色、休閒遊憩及自然生態資源等，打造特有的主題意象，營造出一個具主題特色的觀光據點，繁榮地方經濟。目前東石漁人碼頭，主體設施包含海洋文化館、特產館、商店街、觀海亭、浮橋市場、海邊漫步平台等，並結合原有的漁港功能，提供多元化的服務。</p> |  |

● 屏東縣

| 103 年國家清潔週環境清理維護良好風景點推薦表 | | | |
|--------------------------|------|--|--|
| 縣市 | 地點 | 說明 | 照片 |
| 屏東縣 | 涼山瀑布 | <p>涼山瀑布位於屏東縣瑪家鄉，涼山瀑布共分三層，第一層瀑布區是其中規模最小的，水流和緩，並在瀑底蓄水成潭，由於不需跋山涉水即可抵達，假日時總是吸引許多遊客。</p> <p>其他兩層瀑布的氣勢較磅礴，尤其是當豐水期時，第三層瀑布規模壯觀，遠遠的即可聽到轟轟的水聲，隨著距離的拉近，便可感受到山谷間瀰漫的水氣，以及瀑布那驚人的氣勢。第二及第三層瀑布可沿山路上行，相當具有挑戰性，適合賞溪、觀石。清晨常有許多野生鳥類棲息其間，故每逢星期例假日清晨就有許多民眾來此登山郊遊。</p> |  |
| | 賽嘉樂園 | <p>「賽嘉樂園」位於屏東縣道 185 線 17km 處，佔地 8.36 公頃，茂林國家風景區管理處精心規劃了以樹種來分區，有樟樹、黑板樹、光臘樹等區塊的露營區，增添與樹為伍的樂趣。敞佯在露營區中，遠離都市光害喧囂的環境，抬頭一望，滿天星光，還不時追逐螢火蟲，就像把滿天星光握在手中！備有完善之休閒、露營區及烤肉區之主題樂園，可同時容納約 1000 人遊客，以寓教於樂為目的，非常適合闔家踏青同遊。</p> |  |

103 年國家清潔週環境清理維護良好風景點推薦表

| 縣市 | 地點 | 說明 | 照片 |
|-----|-------|---|---|
| 屏東縣 | 墾丁白沙灣 | <p>墾丁國家公園內的白沙灣，是由海洋生物殼體所組成的貝殼沙灘，形成的一片長約 500 公尺，寬約 40 公尺的潔白沙灘而得名，沙粒均勻，晶瑩明亮，全年都適合游泳、潛水、帆船、騎水上摩托車等海上活動。陸上則可烤肉、露營、在自行車步道上享受騎車健行的樂趣，秋冬時節可看夕陽沈入海中，夜晚也是觀星的好去處。</p> |  |

● 台東縣

| 103 年國家清潔週環境清理維護良好風景點推薦表 | | | |
|--------------------------|-----------|--|--|
| 縣市 | 地點 | 說明 | 照片 |
| 臺東縣 | 鹿野鄉龍田自行車道 | <p>在臺東縣鹿野鄉的龍田自行車道騎腳踏車是近年來相當熱門的旅遊行程，為走遍鹿野的最佳休閒路線。全長約 7.2 公里，車道樹蔭眾多，騎起來異常舒適涼爽，車道地勢也較為平坦，四周為農田、茶田等農地景觀。是條具有豐富自然景觀和歷史文化的自行車路線。</p> <p>龍田自行車道附近有許多景點可以欣賞，如知名的小葉欖仁綠色隧道，綿延一公里的綠色隧道舒適涼爽，蔭涼的樹蔭配上蟲鳴鳥叫，讓人心曠神怡，若是跟隨著當地的腳踏車店的導遊踏尋這裡，導遊會讓遊客在這裡的車道上躺下，感受鹿野最舒服的環境，跟其他的自行車道的體驗非常不一樣！由於早期龍田村是所謂的移民村，所以可以看到一些日式傳統建築，純正的日本味是每個遊客拍不停的著名景點，另外還有證嚴法師的駐息地—崑慈寺，行經茶葉改良場時，也可看到難得的採茶景色，都是很有特色的在地景點。</p> <p>(資料來源：臺東縣政府觀光旅遊網)</p> |   |

● 花蓮縣

| 103 年國家清潔週環境清理維護良好風景點推薦表 | | | |
|--------------------------|----------------|---|--|
| 縣市 | 地點 | 說明 | 照片 |
| 花蓮縣 | 花蓮市北濱公園 曙光橋 | <p>曙光橋位於北濱公園旁，美崙溪出海口，因東望太平洋，能迎接第一道曙光而得名，是花蓮市區臨海知名景點之一。</p> <p>曙光橋原是舊東線鐵路花蓮港支線鐵路的鐵道橋，在舊鐵道廢除後，由縣政府改為木棧橋，供行人及自行車通行，是一座結合東線鐵道歷史軌跡，以及城鄉再造的觀光橋樑。這裡不僅僅晨曦的清新曙光引人入勝，傍晚的絢爛雲彩、夜晚的無盡星光，都令人流連忘返。</p> |  |
| | 新城鄉大漢村七星潭 | <p>為自然海灣，美景天成，經票選為全國十大新景點之一，每日均由縣府觀光處委由清潔公司專人作環境清潔。</p> |  |

103 年國家清潔週環境清理維護良好風景點推薦表

| 縣市 | 地點 | 說明 | 照片 |
|-----|------------------|---|--|
| 花蓮縣 | 新城鄉佳林村龍泉公園及自行車步道 | 龍泉公園為自然湧泉，配合自行車步道及蓮花池之規劃設置，風景絕美，為新城鄉深具潛力景點。 |  |
| 花蓮縣 | 鳳林鎮森榮里林田山 | 傳統木造房、中山堂、木雕展示 |  |

103 年國家清潔週環境清理維護良好風景點推薦表

| 縣市 | 地點 | 說明 | 照片 |
|-----|--------|------------|--|
| 花蓮縣 | 瑞穗鄉瑞良村 | 秀姑巒溪泛舟服務中心 |  |
| | 瑞穗鄉舞鶴村 | 瑞穗牧場 |  |


103 年國家清潔週環境清理維護良好風景點推薦表

| 縣市 | 地點 | 說明 | 照片 |
|-----|--------|---|---|
| 花蓮縣 | 萬榮鄉紅葉村 | <p>紅葉村紅葉內溫泉素孚聲譽，入冬至翌年4月份大量遊客慕名享受泡溫泉樂趣，其行經路線紅葉村社區環境優美。每至春節期間更吸引大量遊客參訪，本鄉國家清潔週環境清理維護良好風景點，以推薦紅葉村為旅遊風景區典範實屬名歸。</p> |  |

103 年國家清潔週環境清理維護良好風景點推薦表

| 縣市 | 地點 | 說明 | 照片 |
|-----|-------------|---|--|
| 花蓮縣 | 玉山國家公園南安管理站 | <p>南安部落位於花蓮縣卓溪鄉卓溪村，與玉里鎮相距約 15 公里，為玉山國家公園東段入口，玉管處在此闢有南安遊客中心，設置視聽室、展示廳、資料展示室及遊客休息室，為東部遊客提供旅遊諮詢服務及多媒體生態解說。</p> <p>南安附近為布農族聚落，山裡動植物天然資源豐富。玉管處沿著日據時代八通關越嶺的路基，整建了一條長達 14 公里的瓦拉米步道，成為花蓮縣境進入玉山國家公園的唯一孔道。"瓦拉米"在布農族語中是蕨類植物的意思，沿著步道，鮮綠的腎蕨成片茂生，如同一條蕨道。</p> <p>由遊客中心前道路前行，沿著拉庫拉庫溪谷平緩上升，沿途是保存完好的低海拔闊葉林及杉木造林，行約 2 公里可抵南安瀑布，高約 50 公尺，集山澗奔流而下，有如白娟墜落，再瀉入拉庫拉庫溪。</p> |   |



● 澎湖縣

| 103 年國家清潔週環境清理維護良好風景點推薦表 | | | |
|--------------------------|---------------|--|---|
| 縣市 | 地點 | 說明 | 照片 |
| 澎湖縣 | 西嶼鄉內垵村(內垵遊憩區) | <p>內垵遊憩區擁有一片廣大的沙灘，白色的細沙與平坦的地勢，為內垵村與外垵村村民戲水與潮間帶活動的場所。沙灘後方依照地勢所興建的木棧道，遠眺池西的學仔尾岬角，細軟的沙灘與澄澈的海水是內垵遊憩區最吸引人的特點。</p> <p>遊憩區裡有步道約 500 公尺長，走完大約 40 分，是觀海聽濤及運動休閒的絕佳地點。一望無際的大海，偶爾飄來閒雲幾朵，更顯得天際是如此迷人，令人陶醉。沙灘上的蟹族是作畫的高手，一雙大螯拾取沙中的食物後，再以黏液將沙黏成小圓粒，排列成各式放射線狀，造型奇特，值得留心觀察。</p> |  |



● 基隆市

| 103 年國家清潔週環境清理維護良好風景點推薦表 | | | |
|--------------------------|-------|---|--|
| 縣市 | 地點 | 說明 | 照片 |
| 基隆市 | 二砂灣公園 | <p>二砂灣公園位於本市著名景點中正公園山頂，是相鄰 228 和平紀念碑的延伸腹地，亦是國家一級古蹟二砂灣砲台的入口休憩區，周邊有蔥鬱的自然林相及豐富野生動植物資源。站在山頂更可俯瞰基隆港，港灣風光盡收眼底。</p> <p>本公園為開闊綠地搭配原生植栽之市郊休憩型公園；是適合訪古及健身、郊遊踏青的絕佳去處，更是基隆市中正山脈的重要遊憩據點之一。</p> |  |
| | 暖東苗圃 | <p>暖東苗圃位於基隆市暖暖區暖暖運動公園對面，近年改制為生態教育中心，具有豐富的生態資源，開放各學校及團體預約參訪並提供生態解說服務，富有教育意義。園區上方有一生態湖，環境清幽，可做為民眾休憩的場所。</p> |  |


103 年國家清潔週環境清理維護良好風景點推薦表

| 縣市 | 地點 | 說明 | 照片 |
|-----|---------|--|--|
| 基隆市 | 瑪陵休閒農業區 | <p>瑪陵休閒農業區位於基隆市七堵區的瑪陵山上，大台北地區民眾可由國道三號銜接 62 快速道路下大埔交流道即可進入區內。該地盛產楊梅、竹筍、文旦、山藥等農特產品，區內並具有多家休閒農場及登山步道供遊客遊憩體驗，另外還有石獅山及壺穴等特異之地質地形，提供基隆及大台北地區一處放鬆身心，觀賞美景的後花園。</p> |   |


103 年國家清潔週環境清理維護良好風景點推薦表

| 縣市 | 地點 | 說明 | 照片 |
|-----|---|---|--|
| 基隆市 | <p>(外木山濱海大道)</p> <p>基隆市湖海路二段 130 號搭乘 302 巴士至中山中學校下車，沿天橋下自文明路進入步行可抵。</p> | <p>外木山海岸線之湖海濱海大道為基隆最長的天然海岸，在天氣晴朗時，可眺望太平洋及基隆嶼。維開放式空間，下雨天請注意自身安全。</p> |   |

103 年國家清潔週環境清理維護良好風景點推薦表

| 縣市 | 地點 | 說明 | 照片 |
|-----|---|---|--|
| 基隆市 | <p>海洋廣場 基隆市港西街 6-2 號（忠一路）旁 位於火車站附近，過天橋可抵。</p> | <p>基隆港是相當容易親近的國際港，比鄰的火車站亦是進出基隆的門戶之一，藉由海洋廣場民眾可以緩下腳步享受大船入港、海天相連及老鷹翱翔的景緻。 惟開放式空間，下雨天請注意自身安全。</p> |   |

● 新竹市

| 103 年國家清潔週環境清理維護良好風景點推薦表 | | | |
|--------------------------|--|--|---|
| 縣市 | 地點 | 說明 | 照片 |
| 新竹市 | 新竹世博館 新竹市東區公道 五路三段 6 號 服務時間： 10:00~21:00 假日 至 21:30 | 新竹世博館原在 2010 年上海世界博覽會，以「山水心燈」為主題概念，借由放天燈的儀式的形式與內涵，具體呈現祈福許願與淨化心靈的意涵，展館外圍以 LED「台灣之心」球體與心燈外部的玻璃包覆，以直徑 12 米的 720° 球幕，環繞音效與 4D 特效，呈現夢蝶飛舞與台灣創意等多種影像。 |  |

● 嘉義市

| 103 年國家清潔週環境清理維護良好風景點推薦表 | | | |
|--------------------------|---------|---|--|
| 縣市 | 地點 | 說明 | 照片 |
| 嘉義市 | 嘉義鐵道藝術村 | <p>嘉義鐵道藝術村現址於嘉義後火車站北面貨運倉庫，嘉義貨運倉庫共有九間，六間為台鐵倉庫、三間為民間倉庫，除目前還在使用的二間民間倉庫及一間台鐵倉庫，其餘六間倉庫均列為藝術村規劃使用。其總面積為 8800 平方公尺。</p> <p>嘉義市政府文化局在嘉義站貨運倉庫開闢新藝術類型藝術空間，開啟嘉義市新藝術的新頁，更開創台灣鐵道倉庫作為藝術替代空間的首例。每月一檔的展演活動，邀集國內藝文界知名藝術家展出，在藝術家及公部門的努力之下，執行成績斐然。</p> |  |
| | 嘉義射日塔 | <p>嘉義射日塔位於嘉義公園後方，其高度 62 公尺，造型取諸於阿里山神木，其褐色鋁條紋理似神木外皮，至中間留有高 40 公尺的「一線天」，內部設有取材自原住民「射日神話」的青銅雕刻，闡示人類繼往開來的傳承精神，富有振奮人心的社教意義。</p> <p>塔頂層為咖啡餐廳兼瞭望塔，塔頂斜面設有巨型市花市全景，山城美色盡收眼底。該塔周圍遍植多種綠色植物，濃蔭逐暑、綠葉搖風，為民眾休閒旅遊好去處。</p> |  |

● 金門縣

103 年國家清潔週環境清理維護良好風景點推薦表

| 縣市 | 地點 | 說明 | 照片 |
|-----|------|--|---|
| 金門縣 | 環保公園 | <p>環保公園主要以植樹綠化為主，公園之復育係以淨化空氣、減少揚塵、水土保持等功用為目的，兼具提供民眾環保教育及休憩場所之功能。自 94 年 9 月 26 日金門縣環保局進駐後，加強綠美化及植栽維護、環境整理及綠地植被現有植栽 5 萬餘株並陸續增植中全區均已植草綠化，園區內有金門特色石碇風獅 64 尊及自行車道免費提供自行車供入園旅客騎乘，遊覽車可進入園區停車場，入園參觀旅次日增，本園區除經常配合機關、社區及學校辦理戶外教學和活動、亦提供機關辦理民防訓練、志工訓練、廢棄物處理申報、防治登革熱、海洋汙染防治訓練、環保限用政策宣導活動、水資源再利用等等教育訓練使用。</p> |  |

● 連江縣

| 103 年國家清潔週環境清理維護良好風景點推薦表 | | | |
|--------------------------|----------|---|--|
| 縣市 | 地點 | 說明 | 照片 |
| 連江縣 | 莒光鄉東莒懷古亭 | 國軍進駐東莒後，由於構築防禦工事，於老頭山山坡上發現一塊刻有文字的岩盤，經研判可能為重要古蹟，國軍將覆蓋在岩盤上的泥土全部清除，並用鐵絲網圍住予以保護。民國五十五年，馬防部司令官雷開瑄為防止古蹟遭受雨淋日曬，在石刻上方興建一座仿古涼亭，命名為「懷古亭」，並在旁邊立碑，記載石刻的發現經過與石刻上面文言文的意涵。 |  |
| | 東引鄉東湧燈塔 | 東湧燈塔位於東引島東北方世尾山突出的山頭上，由於歐風建築風格，造型典雅，被當地居民譽為「東引別墅」。1988 年經內政部評定為台閩地區三級古蹟，是我國位置最北的一座古蹟，也是東引最具潛力及觀賞價值的觀光勝地。 |  |

103 年國家清潔週環境清理維護良好風景點推薦表

| 縣市 | 地點 | 說明 | 照片 |
|-----|----------------|--|--|
| 連江縣 | 北竿鄉戰爭和平紀念公園主題館 | <p>戰爭和平紀念公園主題館(12 據點)在 99 年 03 月 29 日正式揭牌啟用，坐落於北竿戰爭和平紀念園區內，位處后沃村大沃山 12 據點處。</p> <p>該館以「感動·回憶」為主題，分成：緣起、軍事沿革大事紀、軍用品展示區、軍民生態文化等展區，透過文字及影像，這些關於馬祖長達近半世紀軍管時期，軍方與民間共同走過的歲月，在主題館內歷歷重現，讓參觀民眾遙想當年，戰地居民的萼路藍縷。</p> <p>軍管時期，民眾無法持有相機，僅軍方能拍照與攝影，現館內的影像紀錄，顯的彌足珍貴。觀者透過影片，回顧軍民真實生活，更揭開戰地政務下的神秘面紗。</p> <p>戰爭和平紀念公園，不僅是全台首座以「戰爭與和平」、「感動與回憶」為主題的博物園區，穿梭在昔日據點中，並藉由實體與文史資料的展示，達到全民國防、寓教於樂的效果。</p> <p>現該館由馬祖風景觀理處北竿管理站負責維護，開放時間為上午 8:30~11:30 至下午 13:30~17:00</p> |  |