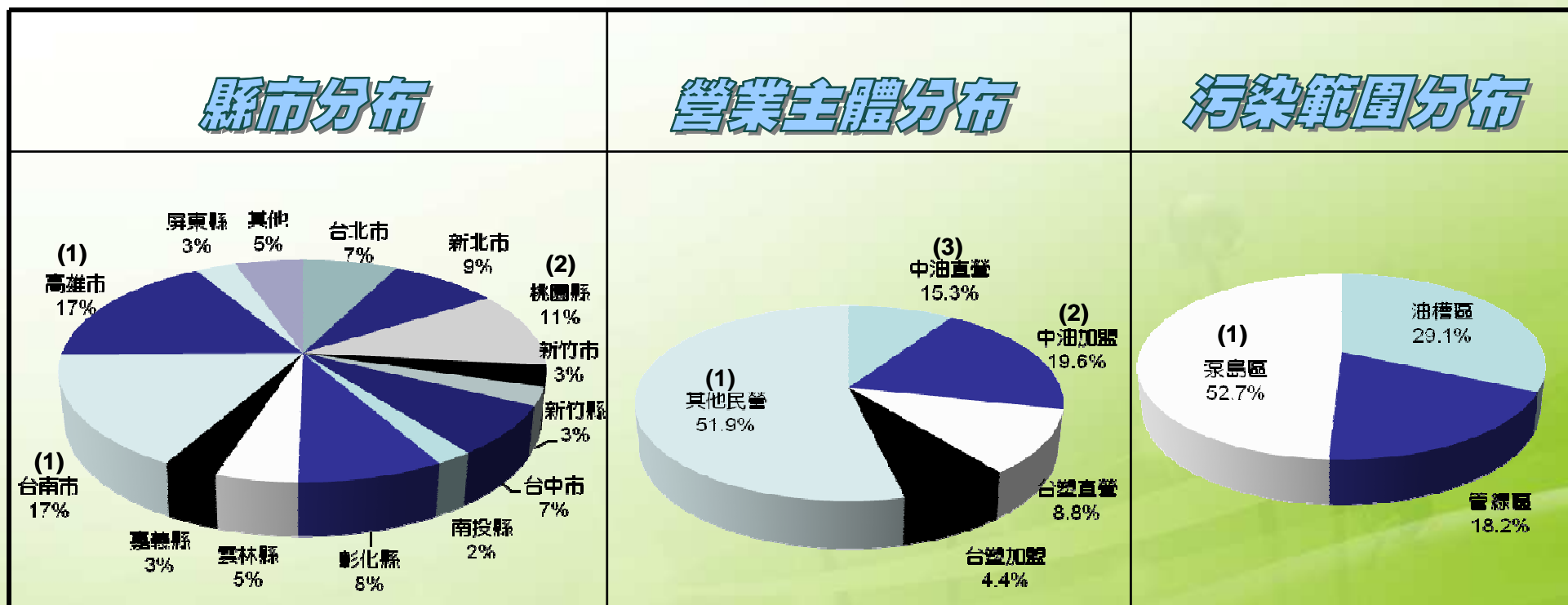




# 190站污染場址之統計

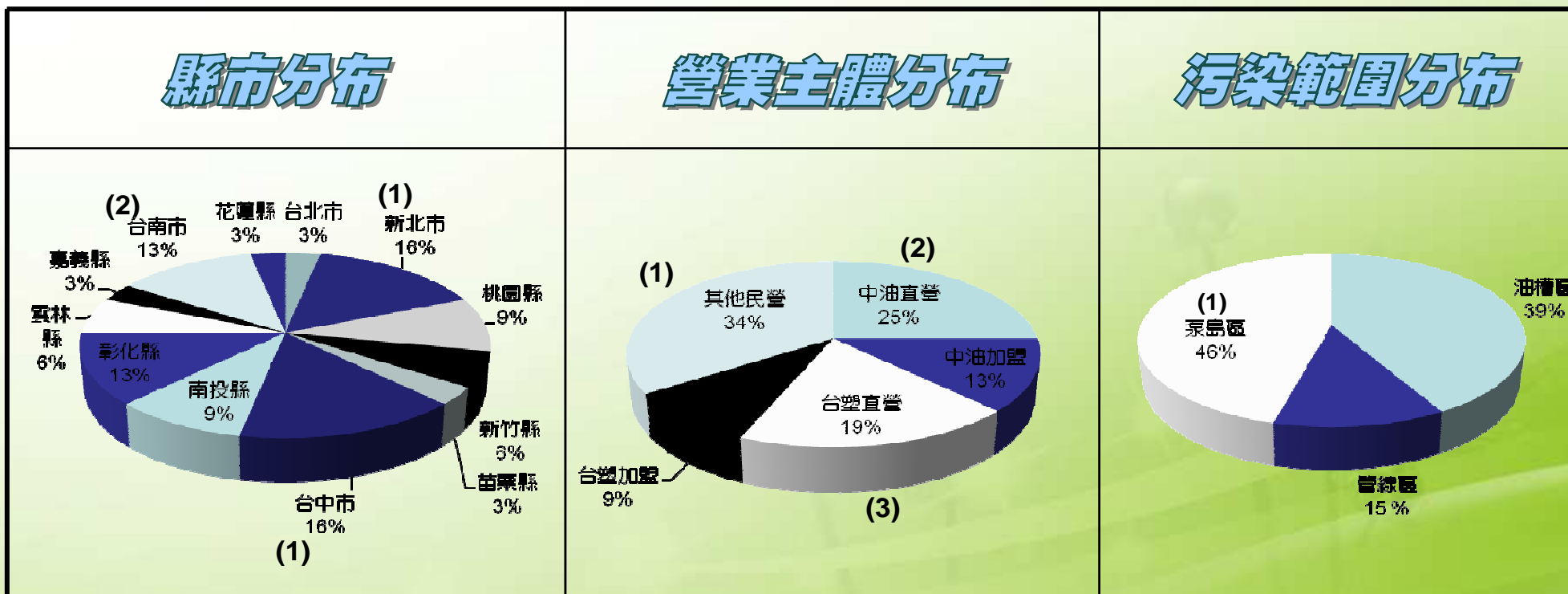
環保機關於87至100年間，累積查出190站加油站污染場址，其中有17站為整治場址、48站為控制場址，40站採取應變必要措施，2站採取適當措施，24站正進入列管程序中，另有59家已解除列管。





# 32站污染場址之統計

加油站土壤及地下水污染調查計畫(第六期)共32站達土壤或地下水污染管制標準。

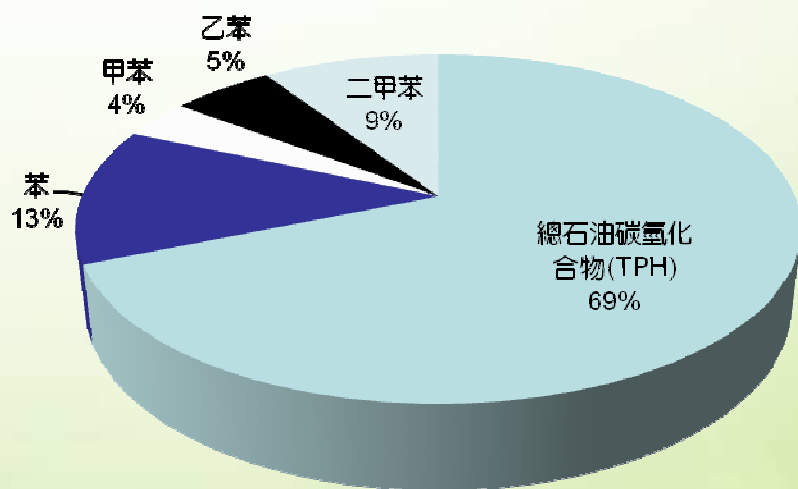




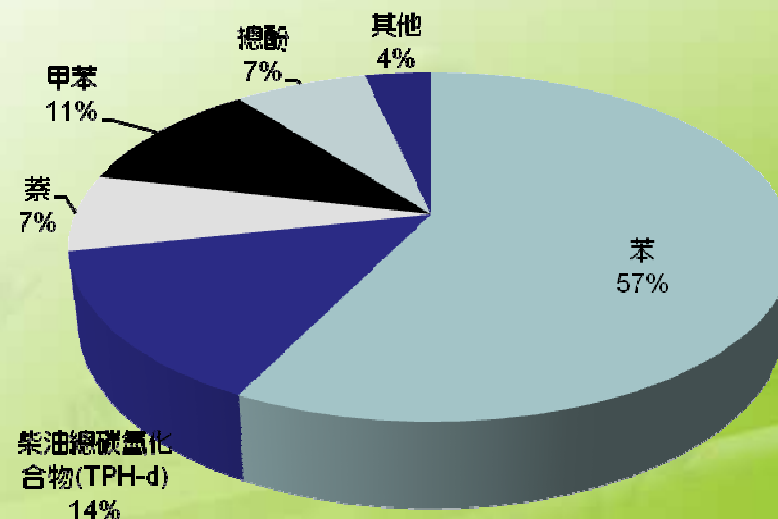
# 污染物之種類統計

190站污染場址中，土壤污染物主要為總石油碳氫化合物，地下水污染物主要為苯。

## 土壤污染物



## 地下水污染物





# 污染場址之營業主體統計

福爾摩沙的土地醫生  
Clean up Taiwan's Natural Assets

供油主體	中油體系集團					台塑體系集團			其他民營	小計
	中油直營	中油加盟				台塑直營	台塑加盟			
營業主體	台灣中油	統一精工	台灣優力	山隆運通	台糖	台亞石油	全國加油站	福懋興業		
已調查加油站數(註)	537	99	50	55	64	135	93	84	1,136	2,253
過去曾發現污染站數	24	18	5	6	2	14	4	3	82	158
100年度查出污染站數	8	1	0	2	1	6	2	1	11	32
合計	32	19	5	8	3	20	6	4	93	190
污染比例(%)	5.96	19.19	10	14.55	4.69	14.81	6.45	4.76	8.19	8.43

註：包含一般汽車加油站及自用加儲油設施等有設置地下儲油槽之對象





# 污染場址之縣市統計

福爾摩沙的土地醫生  
Clean up Taiwan's Natural Assets

縣市別	已調查加油站數(註)	過去曾發現污染站數	100年度查出污染站數	合計	污染比例(%)
基隆市	27	1	0	1	3.7
台北市	66	13	1	14	21.21
新北市	208	11	5	16	7.69
宜蘭縣	53	0	0	0	0
桃園縣	202	18	3	21	10.4
新竹市	33	6	0	6	18.18
新竹縣	74	3	2	5	6.76
苗栗縣	87	0	1	1	1.15
台中市	288	9	5	14	4.86
南投縣	84	1	3	4	4.76
彰化縣	146	12	4	16	10.96
雲林縣	97	7	2	9	9.28
嘉義市	31	1	0	1	3.23
嘉義縣	84	5	1	6	7.14
台南市	267	28	4	32	11.99
高雄市	263	32	0	32	12.17
屏東縣	120	6	0	6	5
花蓮縣	63	2	1	3	4.76
台東縣	40	0	0	0	0
澎湖縣	13	2	0	2	15.38
金門縣	7	1	0	1	14.29
連江縣	0	0	0	0	0
合計	2,253	158	32	190	8.43

註：包含一般汽車加油站及自用加儲油設施等有設置地下儲油槽之對象

